

KEMENTERIAN AGRARIA DAN TATA RUANG / BADAN PERTANAHAN NASIONAL REPUBLIK INDONESIA



00123
303 29/01/2021 281
302 24/11/2020 55610




SERTIPIKAT (TANDA BUKTI HAK)

KANTOR PERTANAHAN
KABUPATEN / KOTA

WONOSOBO

1 1 • 2 5 • 0 3 • 1 0 • 4 • 0 0 0 8 3

**KEMENTERIAN AGRARIA DAN TATA RUANG /
BADAN PERTANAHAN NASIONAL
REPUBLIK INDONESIA**



SERTIPIKAT

HAK : PAKAI No. 00083

PROVINSI : JAWA TENGAH

KABUPATEN / KOTA : WONOSOBO

KECAMATAN : SAPURAN

D E S A / KELURAHAN : SAPURAN

**KANTOR PERTANAHAN
KABUPATEN / KOTA
WONOSOBO**

**DAFTAR ISI AN 307
No. 2442 / 2021
DAFTAR ISI AN 208
No. 1330 / 2021**

1 1 • 2 5 • 0 3 • 1 0 • 4 • 0 0 0 8 3

PENDAFTARAN - PERTAMA

Halaman :

<p>a) HAK : PAKAI No. : 00083 Desa / Kel : SAPURAN Tgl. berakhirnya hak : Untuk jangka waktu selama dipergunakan</p>	<p>d) NAMA PEMEGANG HAK PEMERINTAH KABUPATEN WONOSOBO Tanggal lahir / akta pendirian</p>
<p>b) NIB 11250310.01100 Letak Tanah SAPURAN</p>	<p>g) PEMBUKUAN Wonosobo, 03/02/2021 Kepala Kantor Pertanahan Kabupaten / Kota Wonosobo</p>
<p>c) ASAL HAK 1. Konversi 2. Pemberian Hak dari Tanah Negara Aset Pemerintah Kabupaten Wonosobo 3. Pemecahan / Pemisahan / Penggabungan bidang</p>	<p>ttu BUDIONO, A.Ptnh., M.H. NIP 197004021989031003</p>
<p>d) DASAR PENDAFTARAN 1. Daftar Isian 202 Tgl. No. 2. Surat Keputusan Tgl. No. 3. Permohonan Pemecahan / Pemisahan / Penggabungan bidang Tgl. No.</p>	<p>h) PENERBITAN SERTIPIKAT Wonosobo, 03/02/2021 Kepala Kantor Pertanahan Kabupaten / Kota Wonosobo</p>
<p>e) SURAT UKUR Tgl. No. Luas : 1.627 M²</p>	<p>BUDIONO, A.Ptnh., M.H. NIP 197004021989031003</p>
<p>i) PENUNJUK - Dipergunakan untuk Jalan Desa. - Hak Pakai ini tidak boleh dipergunakan untuk tujuan lain / dialihkan haknya tanpa persetujuan tertulis dari Kepala Kantor Pertanahan Kabupaten Wonosobo.</p>	



AAS310060

DAFTAR ISIAN 2017

NIB : 11250310.01100

1	1	•	2	5	•	0	3	•	1	0	•	4	•	0	0	0	8	3
---	---	---	---	---	---	---	---	---	---	---	---	---	---	---	---	---	---	---

SURAT UKUR

Nomor : 00123/Sapuran/2021

SEBIDANG TANAH TERLETAK DALAM

Provinsi : **JAWA TENGAH**

Kabupaten / Kota : **WONOSOBO**

Kecamatan : **SAPURAN**

Desa / Kelurahan : **SAPURAN**

Peta : Pendaftaran Nomor Peta Pendaftaran **49.1-37.066-12-8**

Lembar : Kotak : **B3**

Keadaan Tanah : **Sebidang tanah digunakan untuk jalan.**

Tanda-tanda batas : **Telah terpasang sesuai dengan Peraturan Pemerintah Nomor 24 Tahun 1997 jo Peraturan**

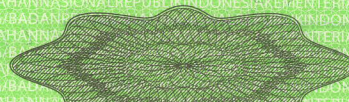
Menteri Negara Agraria/ Kepala Badan Pertanahan Nasional Nomor 3 Tahun 1997 Pasal 22 Ayat 1.

Luas : **1.627 m2 (Seribu Enam Ratus Dua Puluh Tujuh Meter Persegi)**

Penunjukan dan penetapan batas : **Batas-batas ditunjukkan oleh :**

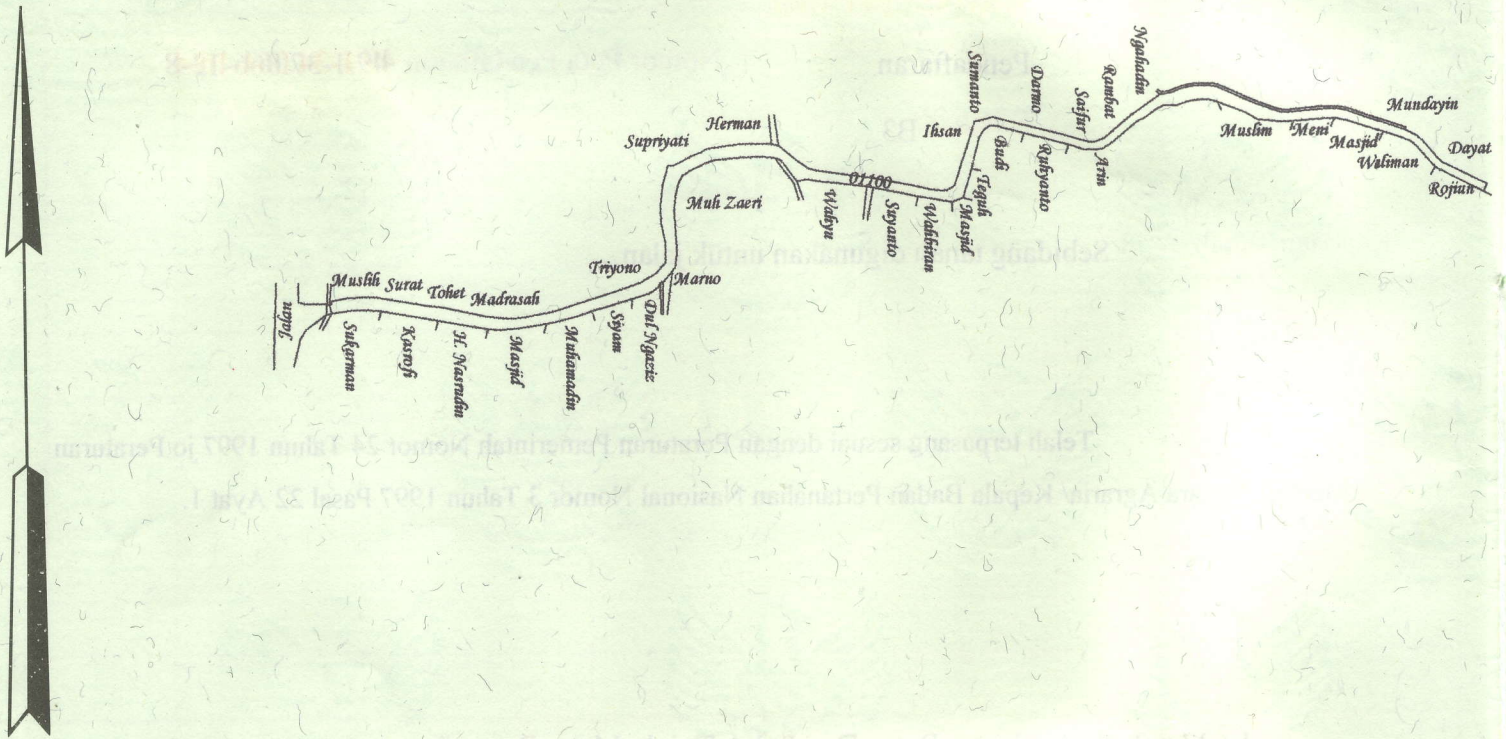
ONE ANDANG WARDOYO (pemohon/ kuasa pemohon) dan disetujui oleh pihak-pihak berbatasan.

Ditetapkan dan diukur oleh Widodo Juniarto, SH.



2500

SKALA 1 :



Koordinat Titik Tengah : $X=253555.4637$ $Y=676257.1920$

PENJELASAN : batas tanah ini

