

AAS309827

DAFTAR ISIAN 206

50 00/02

KEMENTERIAN AGRARIA DAN TATA RUANG / BADAN PERTANAHAN NASIONAL REPUBLIK INDONESIA



302 24/11/20 55613
303 28/12/20 9018




SERTIPIKAT (TANDA BUKTI HAK)

KANTOR PERTANAHAN
KABUPATEN / KOTA
WONOSOBO

1 1 • 2 5 • 0 3 • 1 0 • 4 • 0 0 0 7 1

**KEMENTERIAN AGRARIA DAN TATA RUANG /
 BADAN PERTANAHAN NASIONAL
 REPUBLIK INDONESIA**



SERTIPIKAT

HAK : PAKAI No. 00071

PROVINSI : JAWA TENGAH

KABUPATEN / KOTA : WONOSOBO

KECAMATAN : SAPURAN

D E S A / KELURAHAN : SAPURAN

**DAFTAR ISI AN 307
 No. 75094 / 2020**

**DAFTAR ISI AN 208
 No. 37329 / 2020**

**KANTOR PERTANAHAN
 KABUPATEN / KOTA**

WONOSOBO

1 1 • 2 5 • 0 3 • 1 0 • 4 • 0 0 0 7 1

PENDAFTARAN - PERTAMA

Halaman :

<p>a) HAK : PAKAI No. : 00071 Desa / Kel : SAPURAN Untuk jangka waktu selama dipergunakan</p>	<p>f) NAMA PEMEGANG HAK PEMERINTAH KABUPATEN WONOSOBO</p>
<p>b) NIB 11250310.01110 Lokasi Tanah SAPURAN</p>	<p>Tanggal lahir / akta pendirian</p>
<p>c) ASAL HAK 1. Konversi 2. Pemberian Hak dari Tanah Negara Aset Pemerintah Kabupaten Wonosobo 3. Pemecahan / Pemisahan / Penggabungan bidang</p>	<p>g) PEMBUKUAN Wonosobo, 30/12/2020 Kepala Kantor Pertanahan Kabupaten / Kota Wonosobo ttd BUDIONO, A.Ptnh., M.H. NIP 197004021989031003</p>
<p>d) DASAR PENDAFTARAN 1. Daftar Isian 202 Tgl. No. 2. Surat Keputusan Kakantah 22/12/2020 Kab. Wonosobo Tgl. 00482/SKHP/BPN-11.25/XII/2020 No. 3. Permohonan Pemecahan / Pemisahan / Penggabungan bidang Tgl. No.</p>	<p>h) PENERBITAN SERTIPIKAT Wonosobo, 30/12/2020 Kepala Kantor Pertanahan Kabupaten / Kota Wonosobo</p>
<p>e) SURAT UKUR Tgl. 29/12/2020 No. 00102/Sapuran/2020 Luas : 252 M²</p>	<p>BUDIONO, A.Ptnh., M.H. NIP 197004021989031003</p>
<p>i) PENUNJUK - Dipergunakan untuk Jalan Desa. - Hak Pakai ini tidak boleh dipergunakan untuk tujuan lain / dialihkan haknya tanpa persetujuan tertulis dari Kepala Kantor Pertanahan Kabupaten Wonosobo.</p>	



AAS309827

1	•	2	5	•	0	3	•	1	0	•	4	•	0	0	0	7	1
---	---	---	---	---	---	---	---	---	---	---	---	---	---	---	---	---	---

DAFTAR ISI AN 207

NIB : 11250310.01110

SURAT UKUR

Nomor : 00102/Sapuran/2020

SEBIDANG TANAH TERLETAK DALAM

Provinsi : **JAWA TENGAH**

Kabupaten / Kota : **WONOSOBO**

Kecamatan : **SAPURAN**

Desa / Kelurahan : **SAPURAN**

Peta : **Pendaftaran** Nomor Peta Pendaftaran : **49.1-37.066-12-2**

Lembar : **Kotak : A1**

Keadaan Tanah : **Sebidang tanah digunakan untuk jalan.**

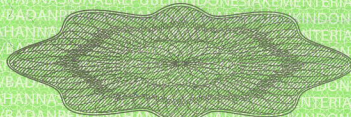
Tanda-tanda batas : **Telah terpasang sesuai dengan Peraturan Pemerintah Nomor 24 Tahun 1997 jo Peraturan**

Menteri Negara Agraria/ Kepala Badan Pertanahan Nasional Nomor 3 Tahun 1997 Pasal 22 Ayat 1.

Luas : **252 m2 (Dua Ratus Lima Puluh Dua Meter Persegi)**

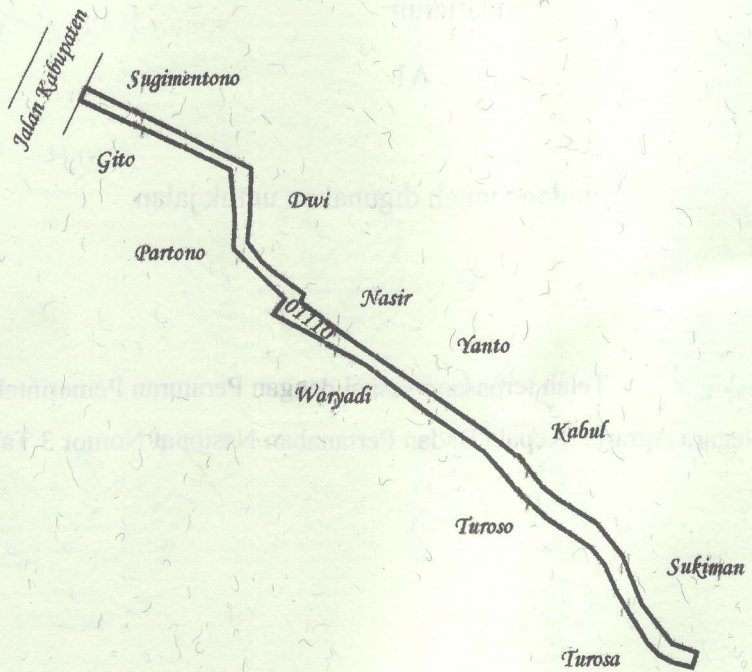
Penunjukan dan penetapan batas : **Batas-batas ditunjukkan oleh : ONE ANDANG WARDOYO (pemohon/ kuasa pemohon) dan disetujui oleh pihak-pihak berbatasan.**

Ditetapkan dan diukur oleh Widodo Juniarto, SH.



1000

SKALA 1 :



Koordinat Titik Tengah : X=253034.4647 Y=675017.0853

PENJELASAN :

batas tanah ini

