

KEMENTERIAN AGRARIA DAN TATA RUANG / BADAN PERTANAHAN NASIONAL REPUBLIK INDONESIA



SU 107
PI 303 28/12/20 9009
DI 302 25/11/20 175635




SERTIPIKAT (TANDA BUKTI HAK)

KANTOR PERTANAHAN
KABUPATEN / KOTA

WONOSOBO

1 1 • 2 5 • 0 3 • 1 0 • 4 • 0 0 0 6 8

KEMENTERIAN AGRARIA DAN TATA RUANG /
BADAN PERTANAHAN NASIONAL
REPUBLIK INDONESIA



SERTIPIKAT

HAK : PAKAI No. 00068

PROVINSI : JAWA TENGAH

KABUPATEN / KOTA : WONOSOBO

KECAMATAN : SAPURAN

D E S A / KELURAHAN : SAPURAN

KANTOR PERTANAHAN
KABUPATEN / KOTA

WONOSOBO

DAFTAR ISI AN 307

No. 75091 / 2020



DAFTAR ISI AN 208

No. 37326 / 2020

1 1 • 2 5 • 0 3 • 1 0 • 4 • 0 0 0 6 8

PENDAFTARAN - PERTAMA

Halaman :

<p>a) HAK : PAKAI No. : 00068 Desa / Kel : SAPURAN Tgl. berakhirnya hak : Untuk jangka waktu selama dipergunakan</p>	<p>f) NAMA PEMEGANG HAK PEMERINTAH KABUPATEN WONOSOBO Tanggal lahir / akta pendirian</p>
<p>b) NIB 11250310.01102 Letak Tanah SAPURAN</p>	<p>g) PEMBUKUAN Wonosobo, 30/12/2020 Kepala Kantor Pertanahan Kabupaten / Kota Wonosobo</p>
<p>c) ASAL HAK 1. Konversi 2. Pemberian Hak dari Tanah Negara Aset Pemerintah Kabupaten Wonosobo 3. Pemecahan / Pemisahan / Penggabungan bidang</p>	<p>h) PENERBITAN SERTIPIKAT Wonosobo, 30/12/2020 Kepala Kantor Pertanahan Kabupaten / Kota Wonosobo</p>
<p>d) DASAR PENDAFTARAN 1. Daftar Isian 202 Tgl. No. 2. Surat Keputusan Kakantah 22/12/2020 Kab. Wonosobo Tgl. 00479/SKHP/BPN-11.25/XII/2020 No. 3. Permohonan Pemecahan / Pemisahan / Penggabungan bidang Tgl. No.</p>	<p>BUDIONO, A.Ptnh., M.H. NIP 19700402 198903 1 003 </p>
<p>e) SURAT UKUR Tgl. 29/12/2020 No. 00107/Sapuran/2020 Luas : 1.798 M²</p>	<p> BUDIONO, A.Ptnh., M.H. NIP 19700402 198903 1 003</p>
<p>i) PENUNJUK - Dipergunakan untuk Jalan Desa. - Hak Pakai ini tidak boleh dipergunakan untuk tujuan lain / dialihkan haknya tanpa persetujuan tertulis dari Kepala Kantor Pertanahan Kabupaten Wonosobo.</p>	

AAS309830

1	2	5	0	3	1	0	4	0	0	0	6	8
---	---	---	---	---	---	---	---	---	---	---	---	---

DAFTAR ISI AN 207

NIB : 11250310.01102

SURAT UKUR

Nomor : 00107/Sapuran/2020

SEBIDANG TANAH TERLETAK DALAM

Provinsi : **JAWA TENGAH**

Kabupaten / Kota : **WONOSOBO**

Kecamatan : **SAPURAN**

Desa / Kelurahan : **SAPURAN**

Peta : Pendaftaran Nomor Peta Pendaftaran : **49.1-37.066-08**

Lembar : Kotak : **A6**

Keadaan Tanah : **Sebidang tanah digunakan untuk jalan.**

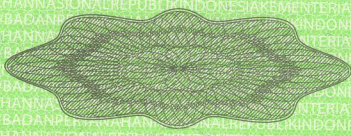
Tanda-tanda batas : **Telah terpasang sesuai dengan Peraturan Pemerintah Nomor 24 Tahun 1997 jo Peraturan Menteri Negara Agraria/ Kepala Badan Pertanahan Nasional Nomor 3 Tahun 1997 Pasal 22 Ayat 1.**

Luas : **1.798 m2 (Seribu Tujuh Ratus Sembilan Puluh Delapan Meter Persegi)**

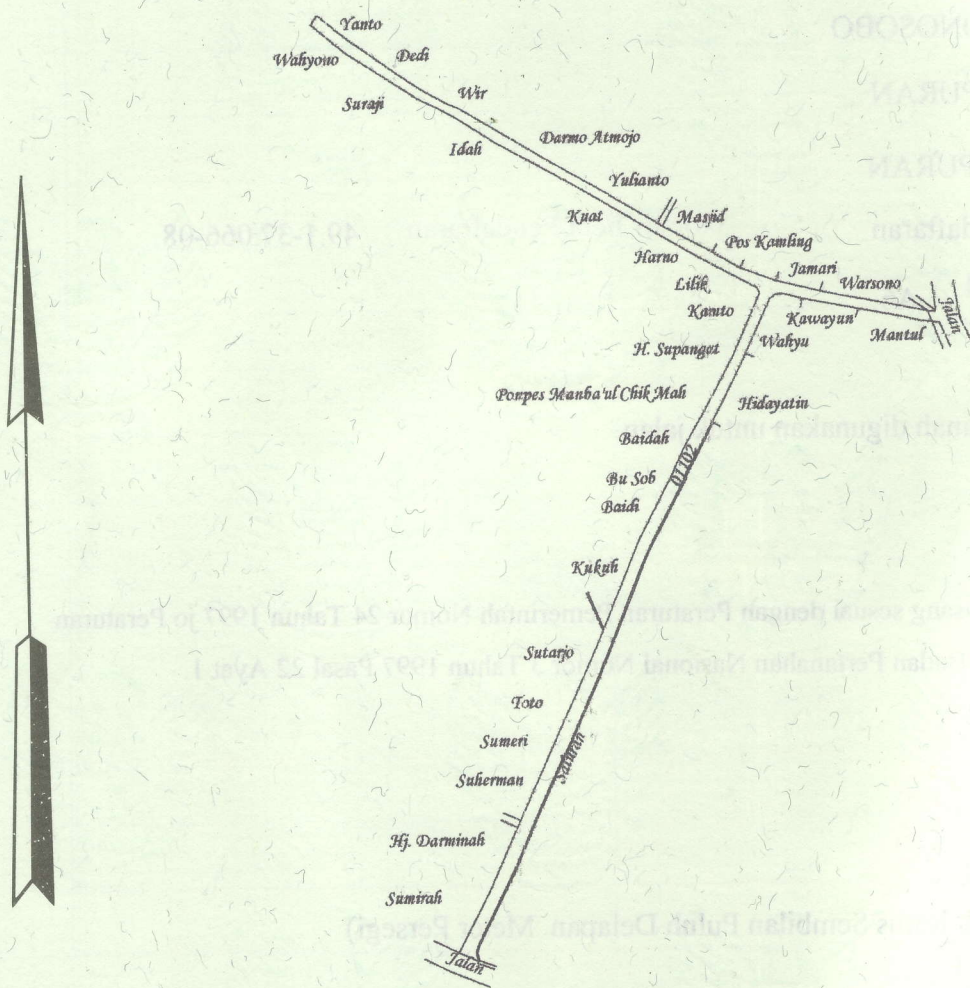
Penunjukan dan penetapan batas : **Batas-batas ditunjukkan oleh**

ONE ANDANG WARDOYO (pemohon/ kuasa pemohon) dan disetujui oleh pihak-pihak berbatasan.

Ditetapkan dan diukur oleh Widodo Juniarto.



SKALA 1 : 2500



Koordinat Titik Tengah : X=252627.9652 Y=674862.7089

PENJELASAN : batas tanah ini

