

# BADAN PERTANAHAN NASIONAL




## SERTIPIKAT (TANDA BUKTI HAK)

KANTOR PERTANAHAN  
KABUPATEN / KOTAMADYA

WONOSOBU

1	1	•	2	5	•	0	3	•	1	0	•	4	•	0	0	0	2	8
---	---	---	---	---	---	---	---	---	---	---	---	---	---	---	---	---	---	---

# BADAN PERTANAHAN NASIONAL



## SERTIPIKAT

PAKAI

HAK : ..... No. 28 .....

PROPINSI

JAWA TENGAH

KABUPATEN / KOTAMADYA :

WONOSOBO

KECAMATAN

SAPURAN

DESA / KELURAHAN

SAPURAN

DAFTAR ISIAN 307

No. 2728 / BPN / 2003

DAFTAR ISIAN 208

No. 1160 / B / BPN / 2003

KANTOR PERTANAHAN  
KABUPATEN / KOTAMADYA  
WONOSOBO

11 • 25 • 03 • 10 • 4 • 000 28

**PENDAFTARAN - PERTAMA**

Halaman :

<p>a) <b>HAK : MILIK</b>                  No. : <b>28</b>                  Desa / Kel. : <b>SAPURAN</b>                  Tgl. berakhirnya hak :</p>	<p>d) <b>NAMA PEMEGANG HAK</b>                  = <b>PEMERINTAH DAERAH KABUPATEN WONOSOBO</b>                  Tanggal lahir / akta pendirian</p>
<p>b) <b>NIB</b> <b>11.25.03.10.00147</b>                  Lepak Tanah  <b>SAPURAN TANAH BENGKOK</b></p>	<p>Tanggal lahir / akta pendirian</p>
<p>c) <b>ASAL HAK</b>                  1. <b>Konversi</b>                  2. <b>Pemberian hak Pakar asal Tanah Negara bekas tanah bengkok</b>                  3. <b>Pemecahan / Pemisahan / Penggabungan bidang</b></p>	<p>g) <b>PEMBUKUAN</b>                  Wonosobo, Tgl. <b>1-11-2003</b>                  Kepala Kantor Pertanahan Kabupaten / Kotamadya Wonosobo                  ttd.</p>
<p>d) <b>DASAR PENDAFTARAN</b>                  1. <b>Daftar Isian 202</b>                  Tgl. No.                  2. <b>Surat Keputusan KAKAN PERT WSB</b>                  Tgl. <b>29 - 09 - 2003</b>                  No. <b>SK.6.530.2-25/15/2003</b>                  3. <b>Permohonan Pemecahan / Pemisahan / Penggabungan bidang</b>                  Tgl. No.</p>	<p>h) <b>PENERBITAN SERTIPIKAT</b>                  Wonosobo, Tgl. <b>1-11-2003</b>                  Kepala Kantor Pertanahan Kabupaten / Kotamadya Wonosobo                  IR. TIPTADI, SH                  NIP. <b>010 166 138</b></p>
<p>e) <b>SURAT UKUR</b>                  Tgl. <b>4 - 06 - 2003</b>                  No. <b>24/SAPURAN/2003</b>                  Luas. <b>7740 M<sup>2</sup></b></p>	<p>IR. TIPTADI, SH                  NIP. <b>010 166 138</b></p>
<p>d) <b>PENUNJUK</b></p>	<p></p>



*(Handwritten signature and date)*  
 1-11-2003

11 • 25 • 03 • 10 • 4 • 000 28

NIB : 11.25.03.10.00147.

**SURAT UKUR**

Nomor 24/seguran ..... / 2003.....

**SEBIDANG TANAH TERLETAK DALAM**

Propinsi : ..... ; **JAWA TENGGAH.**

Kabupaten / Kotamadya : ..... ; **KONOSORO.**

Kecamatan : ..... ; **SAPURAH**

Desa / Kelurahan : ..... ; **SAPURAH**

Peta : ..... Nomor Peta Pendaftaran : .....


Lembar : ..... Kotak : .....

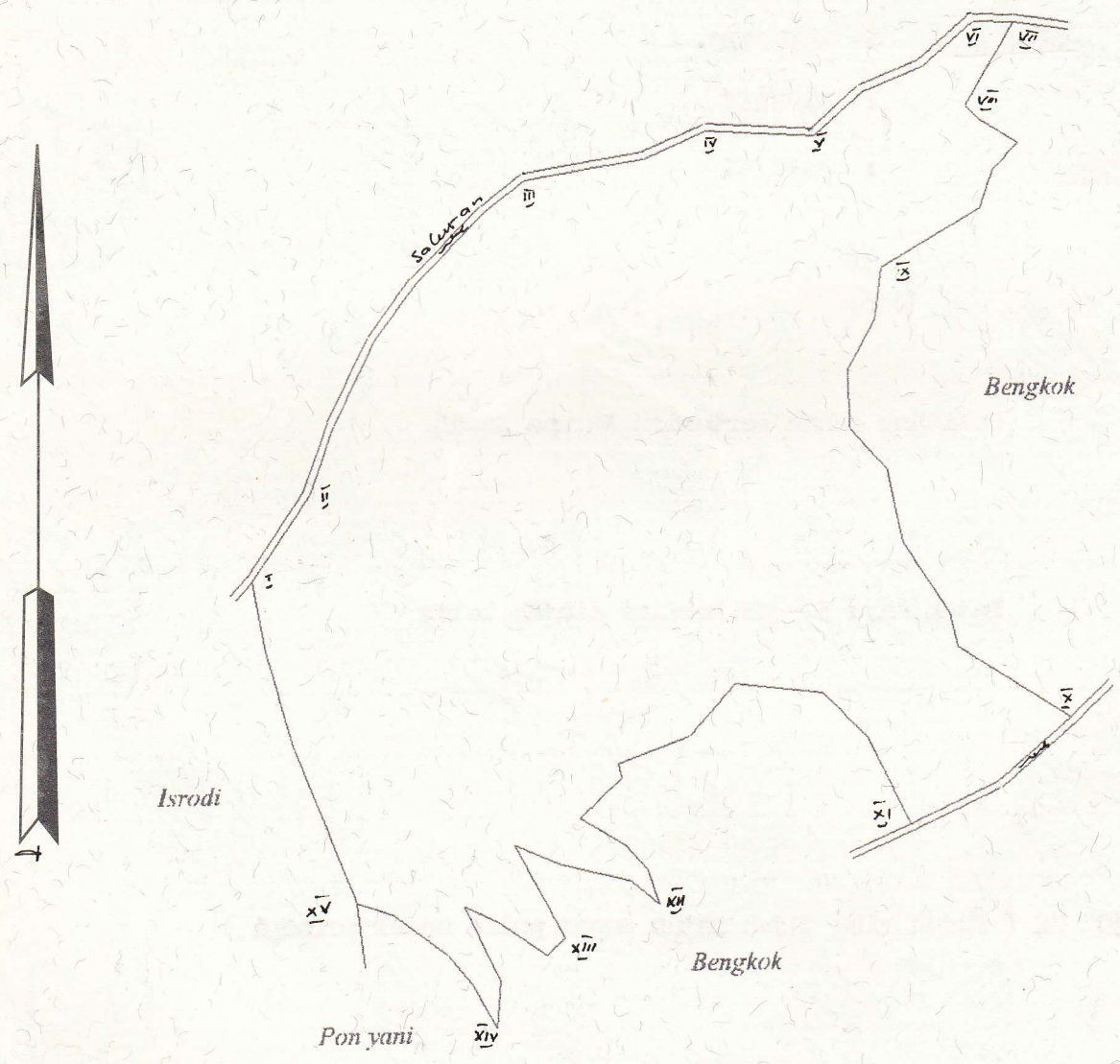
Keadaan Tanah : **Selidang tanah pertanian berupa sawah**

Tanda-tanda batas : **Patok Kayu I - XV berdir di atas beton**

Luas : **7749 M2 ( Tujuh ribu tujuh ratus empat puluh meter persegi )**

Penunjukan dan penetapan batas : **Dp Dwi Setiardi**





PENJELASAN : \_\_\_\_\_ batas tanah ini

