

KEMENTERIAN AGRARIA DAN TATA RUANG / BADAN PERTANAHAN NASIONAL REPUBLIK INDONESIA



SU 104
1303 28/12/20 1026
0302 27/11/2020 55666

SERTIPIKAT (TANDA BUKTI HAK)




KANTOR PERTANAHAN
KABUPATEN / KOTA

WONOSOBO

1 1 • 2 5 • 0 3 • 1 0 • 4 • 0 0 0 7 3

KEMENTERIAN AGRARIA DAN TATA RUANG /
BADAN PERTANAHAN NASIONAL
REPUBLIC INDONESIA



SERTIPIKAT

HAK : PAKAI No. 00073

PROVINSI : JAWA TENGAH

KABUPATEN / KOTA : WONOSOBO

KECAMATAN : SAPURAN

D E S A / KELURAHAN : SAPURAN

KANTOR PERTANAHAN
KABUPATEN / KOTA
WONOSOBO

DAFTAR ISIAN 307

No. 75096 / 2020

DAFTAR ISIAN 208

No. 37331 / 2020

1 1 • 2 5 • 0 3 • 1 0 • 4 • 0 0 0 7 3

PENDAFTARAN - PERTAMA

Halaman :

<p>a) HAK : PAKAI No. : 00073 Desa / Kel : SAPURAN Tgl. berakhirnya hak : Untuk jangka waktu selama dipergunakan</p>	<p>f) NAMA PEMEGANG HAK PEMERINTAH KABUPATEN WONOSOBO Tanggal lahir / akta pendirian</p>
<p>b) NIB 11250310.01108 Letak Tanah SAPURAN</p>	<p>g) PEMBUKUAN Wonosobo, 30/12/2020 Kepala Kantor Pertanahan Kabupaten / Kota Wonosobo</p>
<p>c) ASAL HAK 1. Konversi 2. Pemberian Hak dari Tanah Negara Aset Pemerintah Kabupaten Wonosobo. 3. Pemecahan / Pemisahan / Penggabungan bidang</p>	<p>h) PENERBITAN SERTIPIKAT Wonosobo, 30/12/2020 Kepala Kantor Pertanahan Kabupaten / Kota Wonosobo</p>
<p>d) DASAR PENDAFTARAN 1. Daftar Isian 202 Tgl. No. 2. Surat Keputusan Kakantah Tgl. 22/12/2020 No. 00484/SKHP/BPN-11.25/XII/2020 3. Permohonan Pemecahan / Pemisahan / Penggabungan bidang Tgl. No.</p>	<p>BUDIONO, A.Ptnh., M.H. NIP. 19700402 198903 1 003</p>
<p>e) SURAT UKUR Tgl. 29/12/2020 No. 00104/Sapuran/2020 Luas : 1.186 M²</p>	<p>BUDIONO, A.Ptnh., M.H. NIP. 19700402 198903 1 003</p>
<p>i) PENUNJUK - Dipergunakan untuk Sawah. - Hak Pakai ini tidak boleh dipergunakan untuk tujuan lain / dialihkan haknya tanpa persetujuan tertulis dari Kepala Kantor Pertanahan Kabupaten Wonosobo.</p>	



AAS309825

DAFTAR ISIAN 207

NIB : 11250310.01108

1	1	•	2	5	•	0	3	•	1	0	•	4	•	0	0	0	7	3
---	---	---	---	---	---	---	---	---	---	---	---	---	---	---	---	---	---	---

SURAT UKUR

Nomor : 00104/Sapuran/2020

SEBIDANG TANAH TERLETAK DALAM

Provinsi : **JAWA TENGAH**

Kabupaten / Kota : **WONOSOBO**

Kecamatan : **SAPURAN**

Desa / Kelurahan : **SAPURAN**

Peta : **Pendaftaran**

Nomor Peta Pendaftaran : **49.1-37.066-08-6**

Lembar : **Kotak : B4**

Keadaan Tanah : **Sebidang tanah pertanian**

Tanda-tanda batas : **Telah terpasang sesuai dengan Peraturan Pemerintah Nomor 24 Tahun 1997 jo Peraturan**


Menteri Negara Agraria/ Kepala Badan Pertanahan Nasional Nomor 3 Tahun 1997 Pasal 22 Ayat 1.

Luas : **1.186 m2 (Seribu Seratus Delapan Puluh Enam Meter Persegi)**

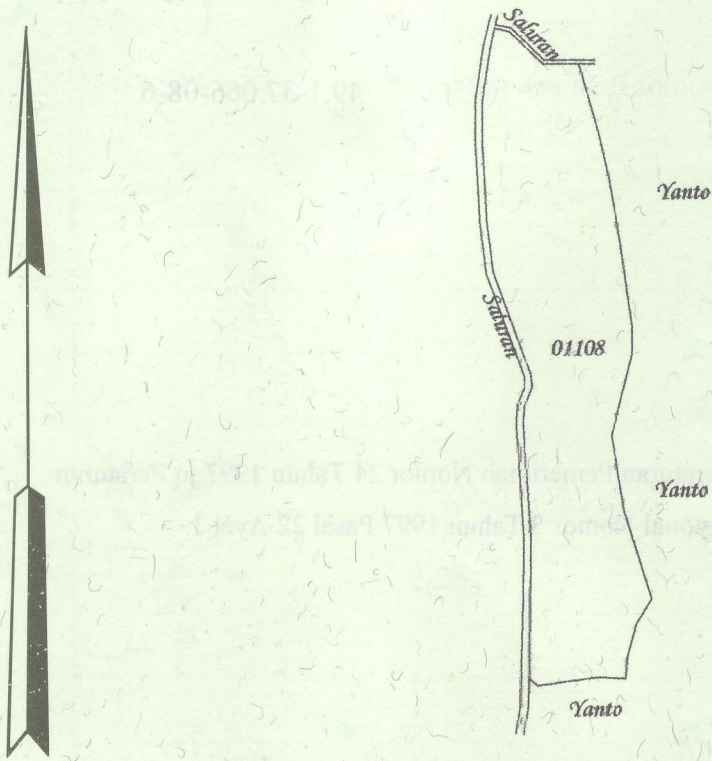
Penunjukan dan penetapan batas : **Batas-batas ditunjukkan oleh :**

ONE ANDANG WARDOYO (pemohon/ kuasa pemohon) dan disetujui oleh pihak-pihak berbatasan.

Ditetapkan dan diukur oleh Widodo Juniarto.



SKALA 1 :



Koordinat Titik Tengah : $X=253661.3859$ $Y=674336.7569$

PENJELASAN : batas tanah ini

