


# KEMENTERIAN AGRARIA DAN TATA RUANG / BADAN PERTANAHAN NASIONAL REPUBLIK INDONESIA



## SERTIPIKAT (TANDA BUKTI HAK)




KANTOR PERTANAHAN  
KABUPATEN / KOTA

WONOSOBO

1	1	•	2	5	•	0	3	•	1	0	•	4	•	0	0	•	0	0	•	9	0
---	---	---	---	---	---	---	---	---	---	---	---	---	---	---	---	---	---	---	---	---	---

# KEMENTERIAN AGRARIA DAN TATA RUANG / BADAN PERTANAHAN NASIONAL REPUBLIK INDONESIA



## SERTIPIKAT

HAK : PAKAI No. 00090

PROVINSI : JAWA TENGAH

KABUPATEN / KOTA : WONOSOBO

KECAMATAN : SAPURAN

D E S A / KELURAHAN : SAPURAN

KANTOR PERTANAHAN  
KABUPATEN / KOTA  
WONOSOBO

DAFTAR ISIAN 307  
No. 42671 / 2023

DAFTAR ISIAN 208  
No. 18768 / 2023

1 1 • 2 5 • 0 3 • 1 0 • 4 • 0 0 0 9 0



1 1 • 2 5 • 0 3 • 1 0 • 4 • 0 0 0 9 0

NIB : 11250310.01180

**SURAT UKUR**

Nomor : 00179/Sapuran/2023

**SEBIDANG TANAH TERLETAK DALAM**

Provinsi :

JAWA TENGAH

Kabupaten / Kota :

WONOSOBO

Kecamatan :

SAPURAN

Desa / Kelurahan :

SAPURAN

Peta :

Pendaftaran

Nomor Peta Pendaftaran : 49.1-37.066-08-8

Lembar :

Kotak : B3

Keadaan Tanah :

Sebidang tanah pertanian.

Tanda-tanda batas :

Telah terpasang sesuai dengan Peraturan Pemerintah Nomor 24 Tahun 1997 jo Peraturan

Menteri Negara Agraria/ Kepala Badan Pertanahan Nasional Nomor 3 Tahun 1997 Pasal 22 Ayat 1.

Luas :

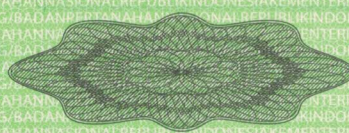
987 m2 (Sembilan Ratus Delapan Puluh Tujuh Meter Persegi)

Penunjukan dan penetapan batas :

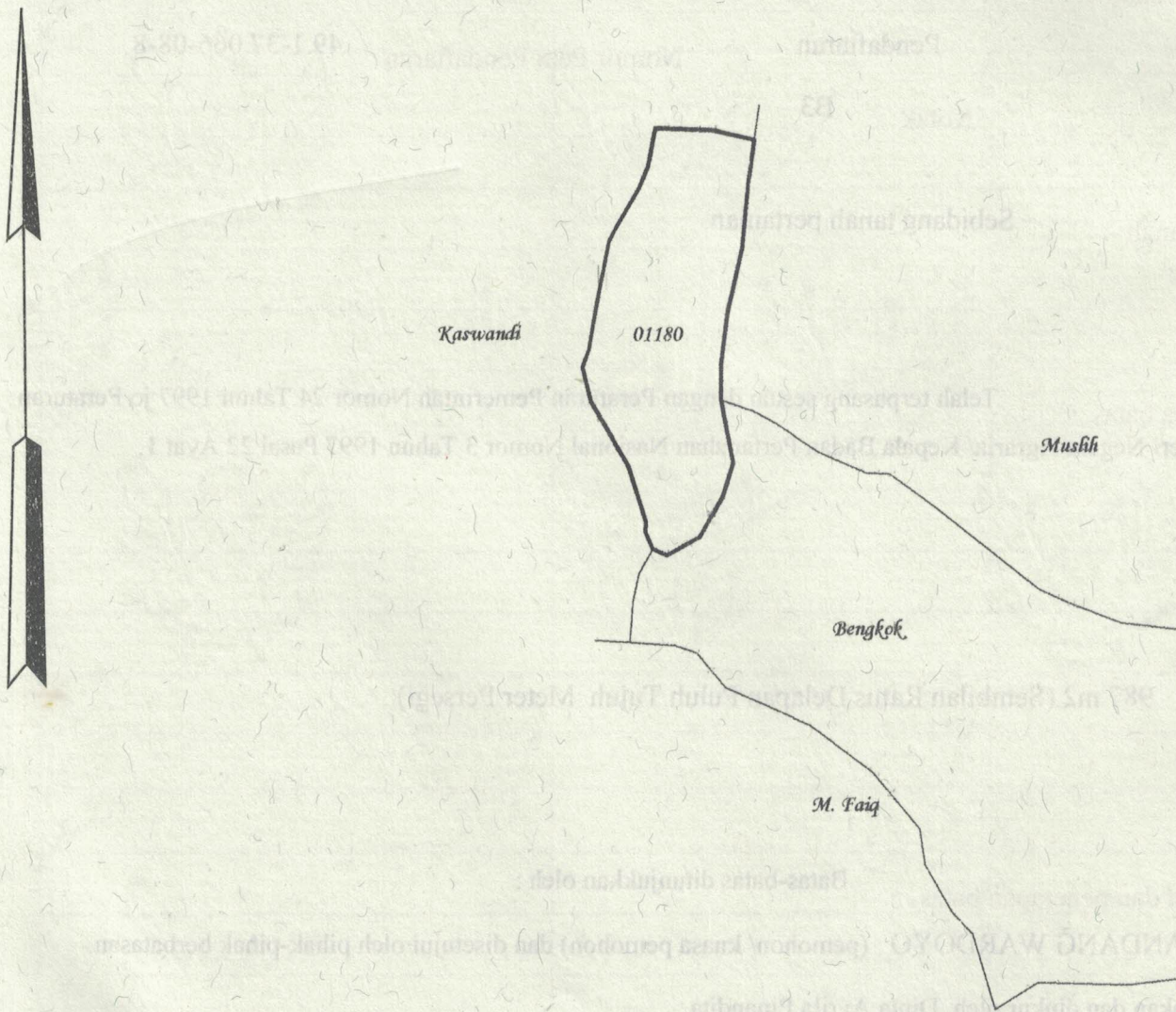
Batas-batas ditunjukkan oleh :

ONE ANDANG WARDOYO (pemohon/ kuasa pemohon) dan disetujui oleh pihak-pihak berbatasan.

Ditetapkan dan diukur oleh Dinta Avrita Pinandita.



SKALA 1 : ..... 1000



*Koordinat Titik Tengah : X=253160.5187 Y=674788.7240*

**PENJELASAN :** ..... **batas tanah ini**

