

AAS309657

s: 94

303 : 17-12-20 : 8567

DAFTAR ISIAN 206

302 : 25-11-20 : 55654

# KEMENTERIAN AGRARIA DAN TATA RUANG / BADAN PERTANAHAN NASIONAL REPUBLIK INDONESIA




## SERTIPIKAT (TANDA BUKTI HAK)

KANTOR PERTANAHAN  
KABUPATEN / KOTA

WONOSOBO

1 1 • 2 5 • 0 3 • 1 0 • 4 • 0 0 0 6 1

# KEMENTERIAN AGRARIA DAN TATA RUANG / BADAN PERTANAHAN NASIONAL REPUBLIK INDONESIA



## SERTIPIKAT

**HAK :** PAKAI No. 00061

**PROVINSI :** JAWA TENGAH

**KABUPATEN / KOTA :** WONOSOBO

**KECAMATAN :** SAPURAN

**D E S A / KELURAHAN :** SAPURAN

**KANTOR PERTANAHAN  
KABUPATEN / KOTA  
WONOSOBO**

DAFTAR ISIAN 307  
No. 74218 / 2020

DAFTAR ISIAN 208  
No. 36880 / 2020

1 1 • 2 5 • 0 3 • 1 0 • 4 • 0 0 0 6 1

**PENDAFTARAN - PERTAMA**

Halaman :

<p>a) HAK : <b>PAKAI</b> No. : <b>00061</b> Desa / Kel : <b>SAPURAN</b> Tgl. berakhirnya hak : <b>Untuk jangka waktu selama dipergunakan</b></p>	<p>f) NAMA PEMEGANG HAK <b>PEMERINTAH KABUPATEN WONOSOBO</b></p>
<p>b) NIB : <b>11250310.01095</b> Letak Tanah <b>SAPURAN</b></p>	<p>Tanggal lahir / akta pendirian</p>
<p>c) ASAL HAK 1. <b>Konversi</b> 2. <b>Pemberian Hak dari Tanah Negara Aset Pemerintah Kabupaten Wonosobo.</b> 3. <b>Pemecahan / Pemisahan / Penggabungan bidang</b></p>	<p>g) PEMBUKUAN <b>Wonosobo, 18/12/2020</b> Kepala Kantor Pertanahan Kabupaten / Kota <b>Wonosobo</b> tdt</p>
<p>d) DASAR PENDAFTARAN 1. <b>Daftar Isian 202</b> Tgl. No. 2. <b>Surat Keputusan Kakantah Kab. Wonosobo</b> Tgl. <b>08/12/2020</b> No. <b>00291/SKHP/BPN-11.25/XII/2020</b> 3. <b>Permohonan Pemecahan / Pemisahan / Penggabungan bidang</b> Tgl. No.</p>	<p><b>BUDIONO, A.Pth., M.H.</b> NIP <b>19700402 198903 1 003</b> h) PENERBITAN SERTIPIKAT <b>Wonosobo, 18/12/2020</b> Kepala Kantor Pertanahan Kabupaten / Kota <b>Wonosobo</b></p>
<p>e) SURAT UKUR Tgl. <b>18/12/2020</b> No. <b>00094/Sapuran/2020</b> Luas : <b>3.812 M<sup>2</sup></b></p>	<p><b>BUDIONO, A.Pth., M.H.</b> NIP <b>19700402 198903 1 003</b></p>
<p>i) PENUNJUK - <b>Dipergunakan untuk Sawah.</b> - <b>Hak Pakai ini tidak boleh dipergunakan untuk tujuan lain / dialihkan haknya tanpa persetujuan tertulis dari Kepala Kantor Pertanahan Kabupaten Wonosobo.</b></p>	



**AAS309657**

**DAFTAR ISIAN 207**

1 1 • 2 5 • 0 3 • 1 0 • 4 • 0 0 0 6 1

**NIB : 11250310.01095**

# **SURAT UKUR**

**Nomor : 00094/Sapuran/2020**

## **SEBIDANG TANAH TERLETAK DALAM**

**Provinsi : JAWA TENGAH**

**Kabupaten / Kota : WONOSOBO**

**Kecamatan : SAPURAN**

**Desa / Kelurahan : SAPURAN**

**Peta : Pendaftaran**

**Nomor Peta Pendaftaran 49.1-37.066-12-5**

**Lembar : Kotak : B2**

**Keadaan Tanah : Sebidang tanah pertanian**

**Tanda-tanda batas : Telah terpasang sesuai dengan Peraturan Pemerintah Nomor 24 Tahun 1997 jo Peraturan**


**Menteri Negara Agraria/ Kepala Badan Pertanahan Nasional Nomor 3 Tahun 1997 Pasal 22 Ayat 1.**

**Luas : 3.812 m2 (Tiga Ribu Delapan Ratus Dua Belas Meter Persegi)**

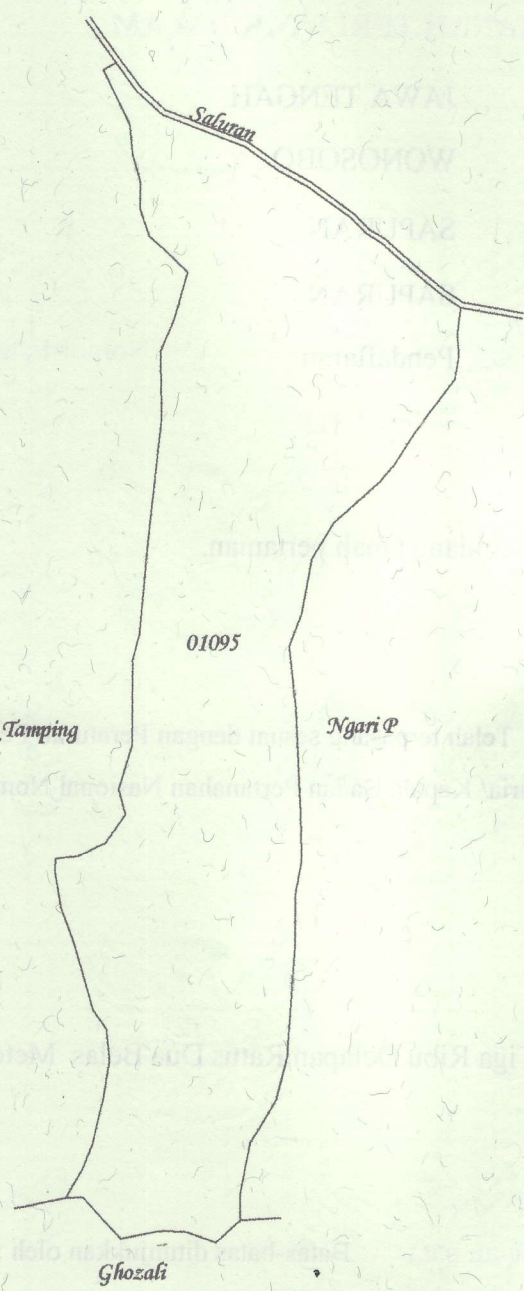
**Penunjukan dan penetapan batas : Batas-batas ditunjukkan oleh :**

**ONE ANDANG WARDOYO (pemohon/ kuasa pemohon) dan disetujui oleh pihak-pihak berbatasan.**

**Ditetapkan dan diukur oleh : Widodo Juniarto, SH.**



SKALA 1 : ..... 1000



*Koordinat Titik Tengah : X=253142.5827 Y=675624.0651*

**PENJELASAN :** ..... **batas tanah ini**

