

# KEMENTERIAN AGRARIA DAN TATA RUANG / BADAN PERTANAHAN NASIONAL REPUBLIK INDONESIA



SU 00103  
302 27/11/20 5965  
303 28/12/20 902




## SERTIPIKAT (TANDA BUKTI HAK)

KANTOR PERTANAHAN  
KABUPATEN / KOTA

WONOSOBO

1 1 • 2 5 • 0 3 • 1 0 • 4 • 0 0 0 7 2

# KEMENTERIAN AGRARIA DAN TATA RUANG / BADAN PERTANAHAN NASIONAL REPUBLIK INDONESIA



## SERTIPIKAT

HAK : **PAKAI** No. **00072**

**PROVINSI** : **JAWA TENGAH**

**KABUPATEN / KOTA** : **WONOSOBO**

**KECAMATAN** : **SAPURAN**

**D E S A / KELURAHAN** : **SAPURAN**

**KANTOR PERTANAHAN  
KABUPATEN / KOTA**

**WONOSOBO**

DAFTAR ISIAN 307  
No. 75095 / 2020  
DAFTAR ISIAN 208  
No. 37330 / 2020

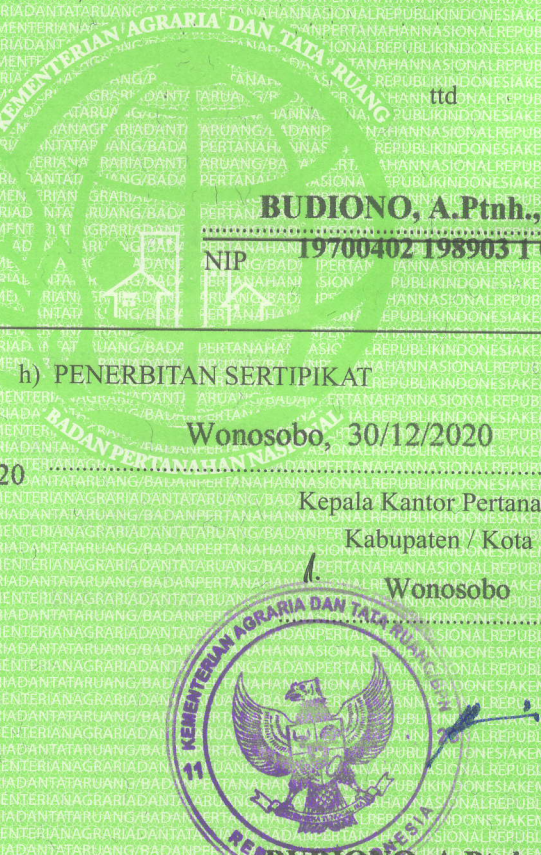
1 1 • 2 5 • 0 3 • 1 0 • 4 • 0 0 0 7 2

**PENDAFTARAN - PERTAMA**

Halaman :

Halama

|  |  |
|--|--|
| <p>a) HAK : <b>PAKAI</b><br/>                 No. : <b>00072</b><br/>                 Desa / Kel. : <b>SAPURAN</b><br/>                 Tgl. berakhirnya hak :<br/>                 Untuk jangka waktu selama dipergunakan</p>   | <p>f) NAMA PEMEGANG HAK<br/> <b>PEMERINTAH KABUPATEN WONOSOBO</b></p>  |
| <p>b) NIB <b>11250310.01109</b><br/>                 Letak Tanah<br/> <b>SAPURAN</b></p>   | <p>Tanggal lahir / akta pendirian</p>  |
| <p>c) ASAL HAK<br/>                 1. Konversi<br/>                 2. Pemberian Hak dari Tanah Negara Aset Pemerintah Kabupaten Wonosobo.<br/>                 3. Pemecahan / Pemisahan / Penggabungan bidang</p>  | <p>g) PEMBUKUAN<br/> <b>Wonosobo, 30/12/2020</b><br/>                 Kepala Kantor Pertanahan<br/>                 Kabupaten / Kota<br/> <b>Wonosobo</b><br/>                 tt<br/> <b>BUDIONO, A.Pth., M.H.</b><br/>                 NIP. <b>19700402 198903 1 003</b></p>             |
| <p>d) DASAR PENDAFTARAN<br/>                 1. Daftar Isian 202<br/>                 Tgl.<br/>                 No.<br/>                 2. Surat Keputusan <b>Kakantah</b><br/> <b>22/12/2020</b> <b>Kab. Wonosobo</b><br/>                 No. <b>00483/SKHP/BPN-11.25/XII/2020</b><br/>                 3. Permohonan Pemecahan /<br/>                 Pemisahan / Penggabungan bidang<br/>                 Tgl.<br/>                 No.</p> | <p>h) PENERBITAN SERTIPIKAT<br/> <b>Wonosobo, 30/12/2020</b><br/>                 Kepala Kantor Pertanahan<br/>                 Kabupaten / Kota<br/> <b>Wonosobo</b><br/>                 l.<br/> <b>BUDIONO, A.Pth., M.H.</b><br/>                 NIP. <b>19700402 198903 1 003</b></p> |
| <p>e) SURAT UKUR<br/>                 Tgl. <b>29/12/2020</b><br/>                 No. <b>00103/Sapuran/2020</b><br/>                 Luas : <b>3.906 M<sup>2</sup></b></p>   | <p><b>BUDIONO, A.Pth., M.H.</b><br/>                 NIP. <b>19700402 198903 1 003</b></p>   |
| <p>i) PENUNJUK<br/>                 - Dipergunakan untuk Sawah.<br/>                 - Hak Pakai ini tidak boleh dipergunakan untuk tujuan lain / dialihkan haknya tanpa persetujuan tertulis dari Kepala Kantor Pertanahan Kabupaten Wonosobo.</p>  |  |



AAS309826

DAFTAR ISIAN 207

|   |   |   |   |   |   |   |   |   |   |   |   |   |   |
|---|---|---|---|---|---|---|---|---|---|---|---|---|---|
| 1 | 1 | 2 | 5 | 0 | 3 | 1 | 0 | 4 | 0 | 0 | 0 | 7 | 2 |
|---|---|---|---|---|---|---|---|---|---|---|---|---|---|

NIB : 11250310.01109

# SURAT UKUR

Nomor : 00103/Sapuran/2020

## SEBIDANG TANAH TERLETKAN DALAM

Provinsi : **JAWA TENGAH**

Kabupaten / Kota : **WONOSOBO**

Kecamatan : **SAPURAN**

Desa / Kelurahan : **SAPURAN**

Peta : **Pendaftaran** Nomor Peta Pendaftaran : **49.1-37.066-12-5**

Lembar : **Kotak : B3**

Keadaan Tanah : **Sebidang tanah pertanian**

Tanda-tanda batas : **Telah terpasang sesuai dengan Peraturan Pemerintah Nomor 24 Tahun 1997 jo Peraturan**

**Menteri Negara Agraria/ Kepala Badan Pertanahan Nasional Nomor 3 Tahun 1997 Pasal 22 Ayat 1.**

Luas : **3.906 m2 (Tiga Ribu Sembilan Ratus Enam Meter Persegi)**

Penunjukan dan penetapan batas : **Batas-batas ditunjukkan oleh :**

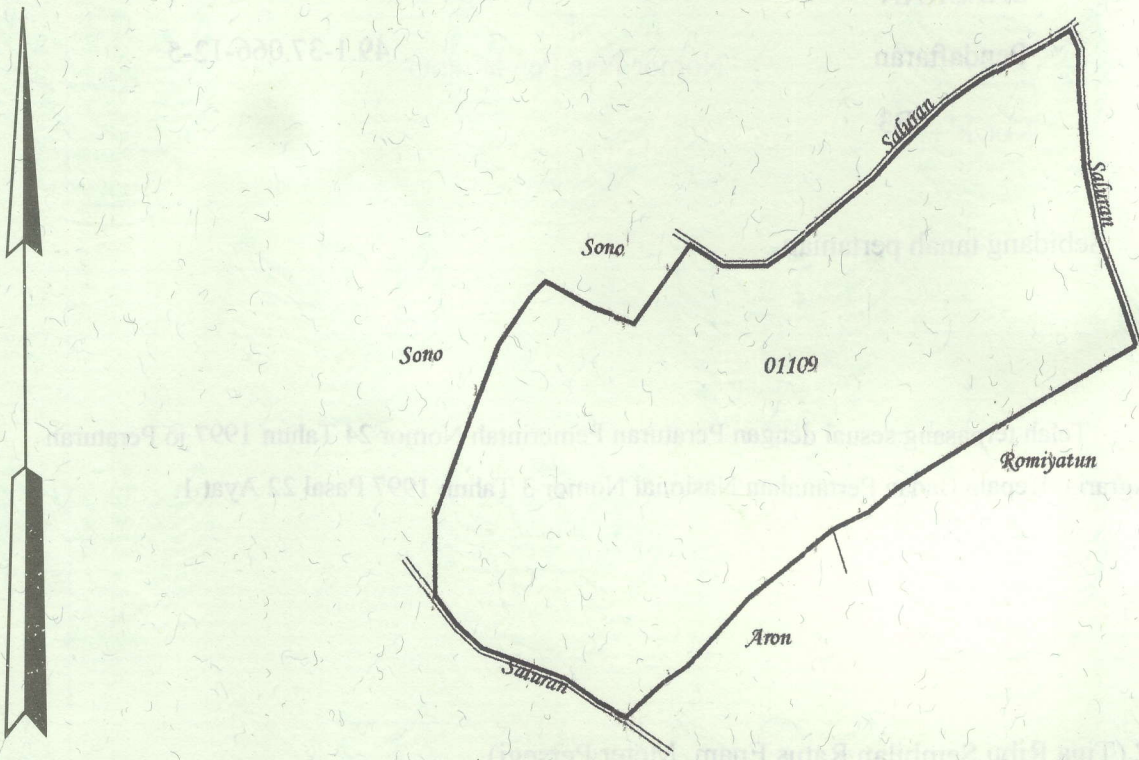
**ONE ANDANG WARDOYO (pemohon/ kuasa pemohon) dan disetujui oleh pihak-pihak berbatasan.**

**Ditetapkan dan diukur oleh Widodo Juniarto, SH.**



1000

SKALA 1 : .....



Koordinat Titik Tengah : X=253176.5903 Y=675730.7019

PENJELASAN : ..... batas tanah ini

