

KEMENTERIAN AGRARIA DAN TATA RUANG /  
BADAN PERTANAHAN NASIONAL  
REPUBLIK INDONESIA



SU 119  
302 02/12/2020 55912  
303 04/1/2021 2




SERTIPIKAT  
(TANDA BUKTI HAK)

KANTOR PERTANAHAN  
KABUPATEN / KOTA

WONOSOBO

1 1 • 2 5 • 0 3 • 1 0 • 4 • 0 0 0 8 0

KEMENTERIAN AGRARIA DAN TATA RUANG /  
BADAN PERTANAHAN NASIONAL  
REPUBLIC INDONESIA



SERTIPIKAT

HAK : PAKAI No. 00080

PROVINSI : JAWA TENGAH

KABUPATEN / KOTA : WONOSOBO

KECAMATAN : SAPURAN

D E S A / KELURAHAN : SAPURAN

KANTOR PERTANAHAN  
KABUPATEN / KOTA

WONOSOBO

DAFTAR ISIAN 307  
No. 499 / 2021


DAFTAR ISIAN 208  
No. 175 / 2021.

1 1 • 2 5 • 0 3 • 1 0 • 4 • 0 0 0 8 0

## PENDAFTARAN - PERTAMA

Halaman :

<p>a) HAK : <b>PAKAI</b></p> <p>No. : <b>00080</b></p> <p>Desa / Kel : <b>SAPURAN</b></p> <p>Tgl. berakhirnya hak : <b>Untuk jangka waktu selama dipergunakan</b></p>	<p>f) NAMA PEMEGANG HAK</p> <p style="text-align: center;"><b>PEMERINTAH KABUPATEN WONOSOBO</b></p> <p>Tanggal lahir / akta pendirian</p>
<p>b) NIB <b>11250310.01112</b></p> <p>Letak Tanah <b>SAPURAN</b></p>	<p>g) PEMBUKUAN</p> <p style="text-align: center;"><b>Wonosobo, 08/01/2021</b></p> <p style="text-align: center;">Kepala Kantor Pertanahan Kabupaten / Kota <b>Wonosobo</b></p>
<p>c) ASAL HAK</p> <p>1. Konversi</p> <p>2. Pemberian Hak dari Tanah Negara Aset Pemerintah Kabupaten Wonosobo</p> <p>3. Pemecahan / Pemisahan / Penggabungan bidang</p>	<p>h) PENERBITAN SERTIPIKAT</p> <p style="text-align: center;"><b>Wonosobo, 08/01/2021</b></p> <p style="text-align: center;">Kepala Kantor Pertanahan Kabupaten / Kota <b>Wonosobo</b></p>
<p>d) DASAR PENDAFTARAN</p> <p>1. Daftar Isian 202</p> <p>Tgl.</p> <p>No.</p> <p>2. Surat Keputusan <b>Kakantah</b> <b>Kab. Wonosobo</b></p> <p>Tgl. <b>30/12/2020</b></p> <p>No. <b>00526/SKHP/BPN-11.25/XII/2020</b></p> <p>3. Permohonan Pemecahan / Pemisahan / Penggabungan bidang</p> <p>Tgl.</p> <p>No.</p>	<p style="text-align: center;"><b>BUDIONO, A.Ptnh., M.H.</b></p> <p style="text-align: center;">NIP. <b>19700402 198903 1 003</b></p>
<p>e) SURAT UKUR</p> <p>Tgl. <b>06/01/2021</b></p> <p>No. <b>00119/Sapuran/2021</b></p> <p>Luas : <b>86 M<sup>2</sup></b></p>	<p style="text-align: center;"><b>BUDIONO, A.Ptnh., M.H.</b></p> <p style="text-align: center;">NIP. <b>19700402 198903 1 003</b></p>
<p>i) PENUNJUK</p> <ul style="list-style-type: none"> <li>- Dipergunakan untuk Sawah.</li> <li>- Hak Pakai ini tidak boleh dipergunakan untuk tujuan lain / dialihkan haknya tanpa persetujuan tertulis dari Kepala Kantor Pertanahan Kabupaten Wonosobo.</li> </ul>	



AAS309869

DAFTAR ISIAN 207

1	1	•	2	5	•	0	3	•	1	0	•	4	•	0	0	0	8	0
---	---	---	---	---	---	---	---	---	---	---	---	---	---	---	---	---	---	---

NIB : 11250310.01112

# SURAT UKUR

Nomor : 00119/Sapuran/2021

## SEBIDANG TANAH TERLEKAT DALAM

Provinsi : **JAWA TENGAH**

Kabupaten / Kota : **WONOSOBO**

Kecamatan : **SAPURAN**

Desa / Kelurahan : **SAPURAN**

Peta : **Pendaftaran** Nomor Peta Pendaftaran : **49.1-37.066-08-6-3**

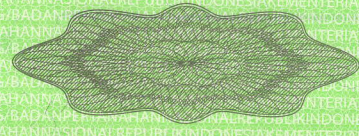
Lembar : **Kotak : D1**

Keadaan Tanah : **Sebidang tanah pertanian.**

Tanda-tanda batas : **Telah terpasang sesuai dengan Peraturan Pemerintah Nomor 24 Tahun 1997 jo Peraturan Menteri Negara Agraria/ Kepala Badan Pertanahan Nasional Nomor 3 Tahun 1997 Pasal 22 Ayat 1.**

Luas : **86 m2 (Delapan Puluh Enam Meter Persegi)**

Penunjukan dan penetapan batas : **ONE ANDANG WARDOYO (pemohon/ kuasa pemohon) dan disetujui oleh pihak-pihak berbatasan.**  
Ditetapkan dan diukur oleh **Widodo Juniarto, SH.**



500

SKALA 1 : .....



Pur

01112

Sungai

Koordinat Titik Tengah : X=253650.7685 Y=674295.8305

PENJELASAN :

..... batas tanah ini

