


BADAN PERTANAHAN NASIONAL REPUBLIK INDONESIA



SERTIPIKAT (TANDA BUKTI HAK)

**KANTOR PERTANAHAN
KABUPATEN / KOTA**

WONOSOBO

1 1 • 2 5 • 0 3 • 1 0 • 4 • 0 0 0 5 5

BADAN PERTANAHAN NASIONAL REPUBLIK INDONESIA



BPN RI

SERTIPIKAT

HAK : **PAKAI** No. **00055**

PROVINSI : **JAWA TENGAH**

KABUPATEN / KOTA : **WONOSOBO**

KECAMATAN : **SAPURAN**

DESA / KELURAHAN : **SAPURAN**

KANTOR PERTANAHAN
KABUPATEN / KOTA

WONOSOBO

DAFTAR ISIAN 307
No. **15849 /BPN /16**

DAFTAR ISIAN 208
No. **8208 /BPN /16**

1 1 • 2 5 • 0 3 • 1 0 • 4 • 0 0 0 5 5

PENDAFTARAN - PERTAMA

Halaman :

<p>a) HAK : PAKAI No. : 00055 Desa / Kel. : SAPURAN Tgl. berakhirnya hak : Untuk jangka waktu selama dipergunakan</p>	<p>f) NAMA PEMEGANG HAK PEMERINTAH KABUPATEN WONOSOBO Tanggal lahir / akta pendirian</p>
<p>b) NIB 11.25.03.10.00499 Letak Tanah SAPURAN</p>	<p>g) PEMBUKUAN Wonosobo, 04-08-2016 Kepala Kantor Pertanahan Kabupaten / Kota Wonosobo</p>
<p>c) ASAL HAK 1. Konversi 2. Pemberian hak dari Tanah Negara bekas Hak Milik Adat C No.18 P.115 S.IV 3. Pemecahan / Pemisahan / Penggabungan bidang</p>	<p>BPN RI ttd</p>
<p>d) DASAR PENDAFTARAN 1. Daftar Isian 202 Tgl. No. 2. Surat Keputusan Kakantah Tgl. 13-05-2016 Kab. Wonosobo No. 19/HP/BPN-00.00/2016 3. Permohonan Pemecahan / Pemisahan / Penggabungan bidang Tgl. No.</p>	<p>AGUS SUPRIJANTO, SH NIP 19600827 198503 1 002</p> <p>h) PENERBITAN SERTIPIKAT Wonosobo, 04-08-2016 Kepala Kantor Pertanahan Kabupaten / Kota Wonosobo</p>
<p>e) SURAT UKUR Tgl. 13-10-2015 No. 00030/Sapuran/2015 Luas. 1094 M²</p>	<p>AGUS SUPRIJANTO, SH NIP 19600827 198503 1 002</p>
<p>i) PENUNJUK - Dipergunakan untuk pertanian (Sawah). - Hak Pakai ini tidak boleh dipergunakan untuk tujuan lain / dialihkan haknya tanpa persetujuan tertulis dari Kepala Kantor Pertanahan Wonosobo.</p>	<p></p>

1 1 • 2 5 • 0 3 • 1 0 • 4 • 0 0 0 5 5

NIB : 11250310.00499

SURAT UKUR

Nomor : 00030/Sapuran/2015

SEBIDANG TANAH TERLETAK DALAM

Provinsi : Jawa Tengah

Kabupaten / Kota : Wonosobo

Kecamatan : Sapuran

Desa / Kelurahan : Sapuran

Peta : Pendaftaran Nomor Peta Pendaftaran : 49.1- 37.068-08-6

Lembar : Kotak : D1


Keadaan Tanah : Sebidang tanah pertanian

Tanda-tanda batas : Telah terpasang sesuai dengan Peraturan Pemerintah Nomor 24 Tahun 1997 jo Peraturan Menteri Negara Agraria/ Kepala Badan Pertanahan Nasional Nomor 3 Tahun 1997 Pasal 22 Ayat 1.

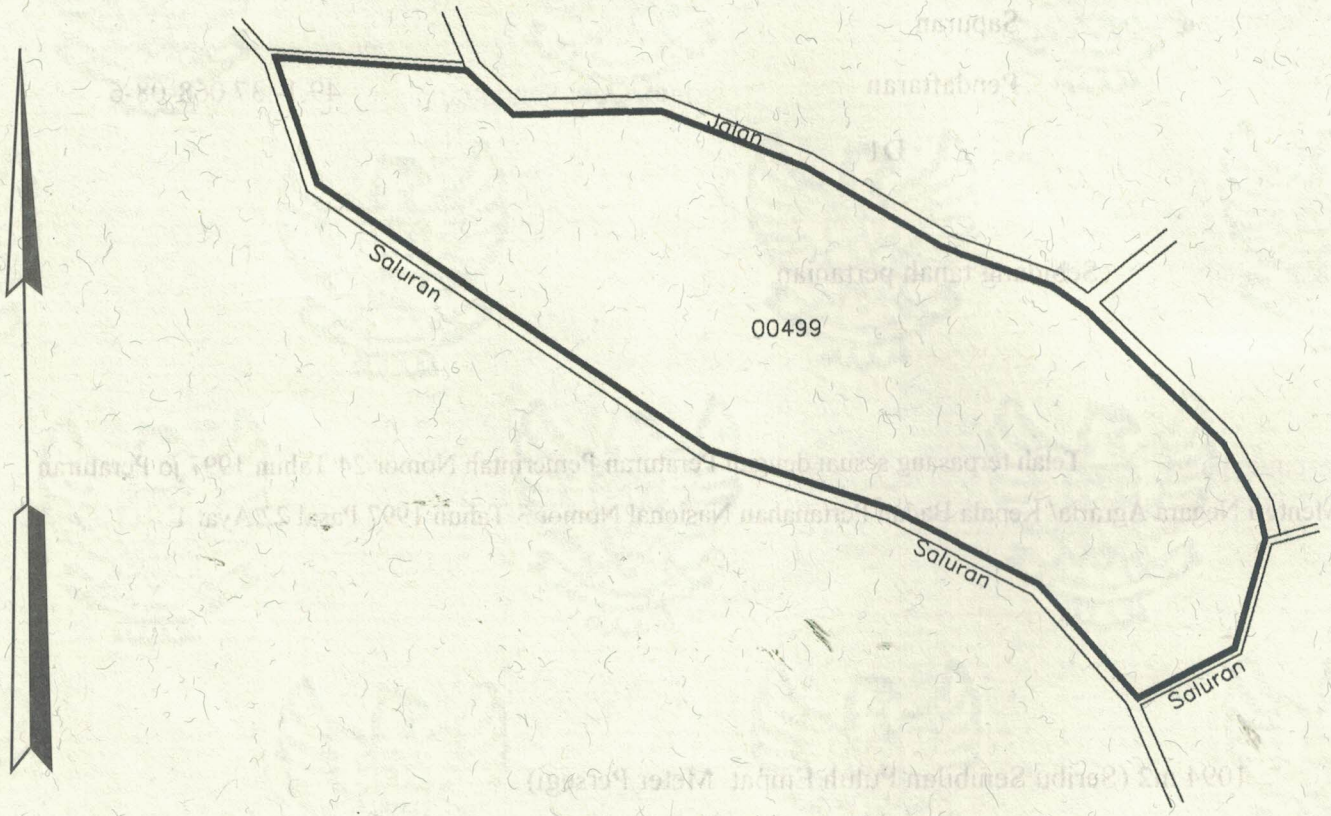
Luas : 1094 m2 (Seribu Sembilan Puluh Empat Meter Persegi)

Penunjukan dan penetapan batas : Batas-batas ditunjukkan oleh : ALDHIANA KUSUMAWATI (pemohon/ kuasa pemohon) dan disetujui oleh pihak-pihak berbatasan.

Ditetapkan dan diukur oleh Sunaryo, SH.



SKALA 1 : 500



Koordinat titik tengah : 253674,674265

PENJELASAN : **batas tanah ini**

