


KEMENTERIAN AGRARIA DAN TATA RUANG / BADAN PERTANAHAN NASIONAL REPUBLIK INDONESIA




SERTIPIKAT (TANDA BUKTI HAK)

KANTOR PERTANAHAN
KABUPATEN / KOTA

WONOSOBO

1 1 • 2 5 • 0 3 • 1 0 • 4 • 0 0 1 0 5

KEMENTERIAN AGRARIA DAN TATA RUANG / BADAN PERTANAHAN NASIONAL REPUBLIK INDONESIA



SERTIPIKAT

HAK : PAKAI No. 00105

PROVINSI : JAWA TENGAH

KABUPATEN / KOTA : WONOSOBO

KECAMATAN : SAPURAN

DESA / KELURAHAN : SAPURAN

KANTOR PERTANAHAN
KABUPATEN / KOTA
WONOSOBO

DAFTAR ISIAN 307
No. 51845 / 2023
DAFTAR ISIAN 208
No. 24 826 / 2023

1 1 • 2 5 • 0 3 • 1 0 • 4 • 0 0 1 0 5

PENDAFTARAN - PERTAMA

Halaman :

<p>a) HAK : PAKAI No. : 00105 Desa / Kel : SAPURAN Tgl. berakhirnya hak : Untuk jangka waktu selama dipergunakan</p>	<p>f) NAMA PEMEGANG HAK PEMERINTAH KABUPATEN WONOSOBO</p>
<p>b) NIB 11250310.01177 Letak Tanah SAPURAN</p>	<p>Tanggal lahir / akta pendirian</p>
<p>c) ASAL HAK 1. Konversi 2. Pemberian Hak dari Tanah Negara Aset Pemerintah Kabupaten Wonosobo 3. Pemecahan / Pemisahan / Penggabungan bidang</p>	<p>g) PEMBUKUAN Wonosobo, 14-07-2023 Kepala Kantor Pertanahan Kabupaten / Kota Wonosobo ttd AGUNG BASUKI, S.ST., M.H. NIP 19770728 199803 1 005</p>
<p>d) DASAR PENDAFTARAN 1. Daftar Isian 202 Tgl. No. 2. Surat Keputusan Kakantah Tgl. 12/07/2023 Kab. Wonosobo No. 205/HP/BPN-11.25/VII/2023 3. Permohonan Pemecahan / Pemisahan / Penggabungan bidang Tgl. No.</p>	<p>h) PENERBITAN SERTIPIKAT Wonosobo, 14-07-2023 Kepala Kantor Pertanahan Kabupaten / Kota Wonosobo ttd AGUNG BASUKI, S.ST., M.H. NIP 19770728 199803 1 005</p>
<p>e) SURAT UKUR Tgl. 13/07/2023 No. 00192/Sapuran/2023 Luas : 3.369 M²</p>	<p>ttd AGUNG BASUKI, S.ST., M.H. NIP 19770728 199803 1 005</p>
<p>i) PENUNJUK - Dipergunakan untuk Pertanian (Sawah). - Hak Pakai ini tidak boleh dipergunakan untuk tujuan lain / dialihkan haknya tanpa persetujuan tertulis dari Kepala Kantor Pertanahan Kabupaten Wonosobo.</p>	

ABM414594

DAFTAR ISIAN 207

NIB : 11250310.01177

1	1	•	2	5	•	0	3	•	1	0	•	4	•	0	0	1	0	5
---	---	---	---	---	---	---	---	---	---	---	---	---	---	---	---	---	---	---

SURAT UKUR

Nomor : 00192/Sapuran/2023

SEBIDANG TANAH TERLETAK DALAM

Provinsi : **JAWA TENGAH**

Kabupaten / Kota : **WONOSOBO**

Kecamatan : **SAPURAN**

Desa / Kelurahan : **SAPURAN**

Peta : **Pendaftaran** Nomor Peta Pendaftaran : **49.1-37.066-12-5**

Lembar : **Kotak : E2**

Keadaan Tanah : **Sebidang tanah pertanian**


Tanda-tanda batas : **Telah terpasang sesuai dengan Peraturan Pemerintah Nomor 24 Tahun 1997 jo Peraturan**

Menteri Negara Agraria/ Kepala Badan Pertanahan Nasional Nomor 3 Tahun 1997 Pasal 22 Ayat 1.

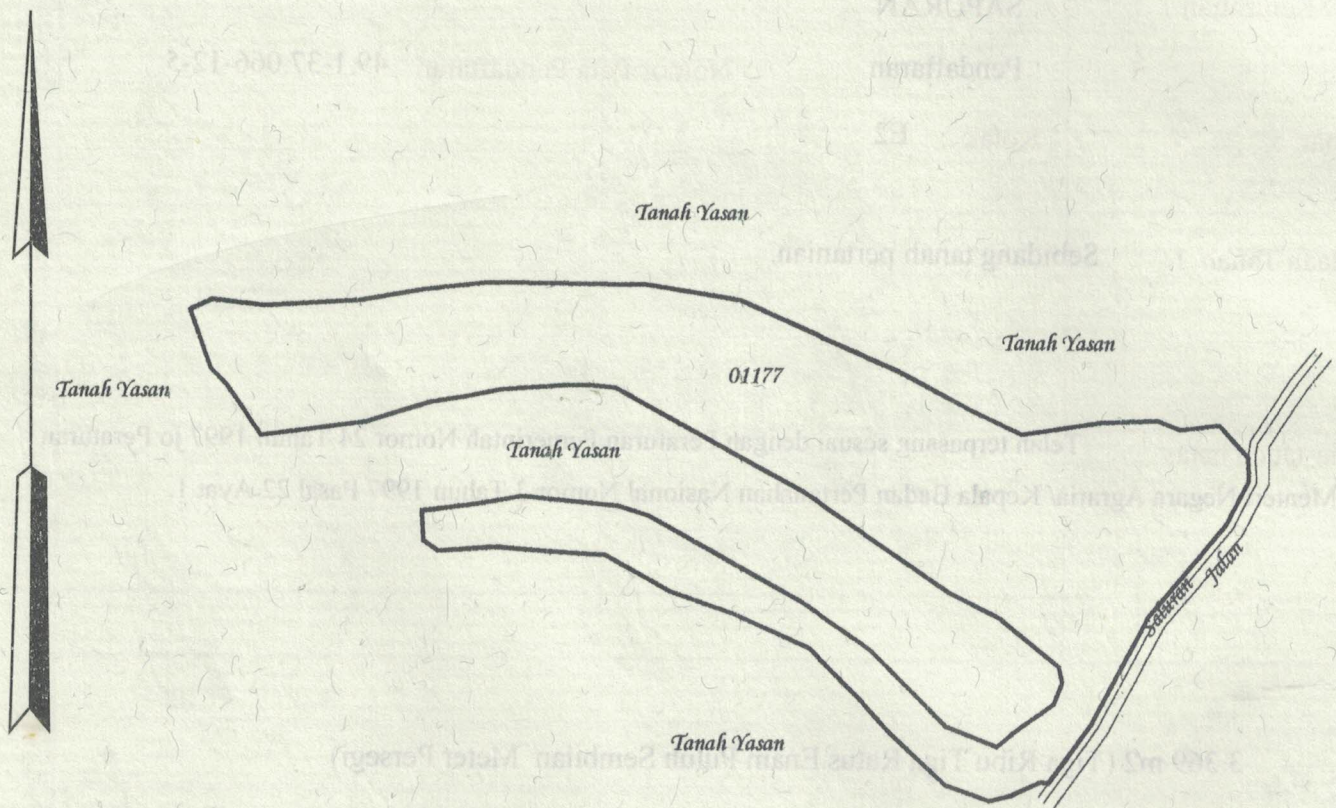
Luas : **3.369 m2 (Tiga Ribu Tiga Ratus Enam Puluh Sembilan Meter Persegi)**

Penunjukan dan penetapan batas : **Batas-batas ditunjukkan oleh : ONE ANDANG WARDOYO (pemohon/ kuasa pemohon) dan disetujui oleh pihak-pihak berbatasan.**

Ditetapkan dan diukur oleh Dinta Avrila Pinandita.



SKALA 1 : 1000



Koordinat Titik Tengah : $X=253489.0159$ $Y=675617.1942$

PENJELASAN : _____ batas tanah ini

