


BADAN PERTANAHAN NASIONAL



SERTIPIKAT (TANDA BUKTI HAK)




KANTOR PERTANAHAN
KABUPATEN / KOTAMADYA

WUNDSOBO

11 • 25 • 03 • 10 • 4 • 000 29

BADAN PERTANAHAN NASIONAL



SERTIPIKAT

HAK : **PAKAI** No. **29**

PROPINSI : **JAWA TENGAH**

KABUPATEN / KOTAMADYA : **WONOSOBO**

KECAMATAN : **SAPURAN**

DESA / KELURAHAN : **SAPURAN**

KANTOR PERTANAHAN
KABUPATEN / KOTAMADYA

Y8N88080

DAFTAR ISIAN 307

No. **2729** / **BPN** / 2003

DAFTAR ISIAN 208


No. **1161/B/BPN** / 2003

WONOSOBO

PENDAFTARAN - PERTAMA

Halaman :

<p>a) HAK : PAKAI No. : 29 Desa / Kel. : SAPURAN Tgl. berakhirnya hak :</p>	<p>f) NAMA PEMEGANG HAK = PEMERINTAH DAERAH KABUPATEN WONOSOBO = Tanggal lahir / akta pendirian</p>
<p>b) NIB 11.25.03.10.00161 Letak Tanah SAPURAN TANAH BENGKOK</p>	<p>g) PEMBUKUAN Wonosobo Tgl. 1-11-2003 Kepala Kantor Pertanahan Kabupaten / Kotamadya Wonosobo</p>
<p>c) ASAL HAK 1. Konversi 2. Pemberian hak Pakai asal Tanah Negara bekas tanah bengkok 3. Pemecahan / Pemisahan / Penggabungan bidang</p>	<p>ttd.</p>
<p>d) DASAR PENDAFTARAN 1. Daftar Isian 202 Tgl. No. 2. Surat Keputusan KAKAN PERT WSB Tgl. 29 - 09 - 2003 No. SK.6.530.2-25/15/2003 3. Permohonan Pemecahan / Pemisahan / Penggabungan bidang Tgl. No.</p>	<p>h) PENERBITAN SERTIPIKAT IR. TIPTADI, SH NIP 010 166 138 Tgl. 1-11-2003 Kepala Kantor Pertanahan Kabupaten / Kotamadya Wonosobo</p>
<p>e) SURAT UKUR Tgl. 14 - 06 - 2003 No. 38/SAPURAN/2003 Luas. 4190 M2</p>	<p>..... IR. TIPTADI, SH NIP 010 166 138</p>
<p>i) PENUNJUK</p>	



(Handwritten signature and initials)

11 • 25 • 03 • 10 • 4 • 000 29

NIB : 11.25.03.10.00161.

SURAT UKUR

Nomor : **38 / Sapuran / 200 3.**

SEBIDANG TANAH TERLETAK DALAM

Propinsi : **JAWA TENGAH.**

Kabupaten / Kotamadya : **WONOSOBO.**

Kecamatan : **SAPURAN.**

Desa / Kelurahan : **SAPURAN.**

Peta : Nomor Peta Pendaftaran :

Lembar : Kotak :

Keadaan Tanah : **sebidang tanah pertanian berupa sawah.**

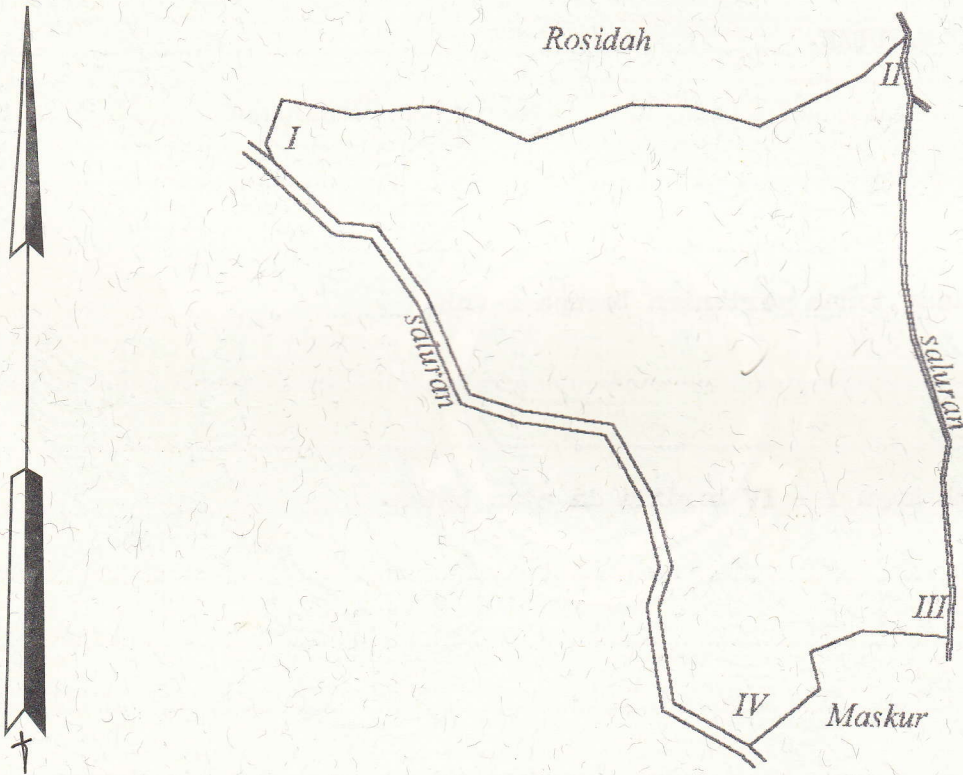
Tanda-tanda batas : **Patok kayu I - IV berdiri di atas batas.**

Luas : **4190 M2 (Empat ribu seratus sembilan puluh meter persegi).**

Penunjukan dan penetapan batas : **Oleh MUZAMIL.**



SKALA 1 :1000.....



PENJELASAN : _____ batas tanah ini

