


KEMENTERIAN AGRARIA DAN TATA RUANG / BADAN PERTANAHAN NASIONAL REPUBLIK INDONESIA




SERTIPIKAT (TANDA BUKTI HAK)

KANTOR PERTANAHAN
KABUPATEN / KOTA

WONOSOBO

11 • 25 • 03 • 10 • 4 • 00103

KEMENTERIAN AGRARIA DAN TATA RUANG /
BADAN PERTANAHAN NASIONAL
REPUBLIK INDONESIA



SERTIPIKAT

HAK : PAKAI No. 00103

PROVINSI : JAWA TENGAH

KABUPATEN / KOTA : WONOSOBO

KECAMATAN : SAPURAN

D E S A / KELURAHAN : SAPURAN

KANTOR PERTANAHAN
KABUPATEN / KOTA

WONOSOBO


DAFTAR ISIAN 307
No. 44259 / 2023
DAFTAR ISIAN 208
No. 19753 / 2023

1 1 • 2 5 • 0 3 • 1 0 • 4 • 0 0 1 0 3

PENDAFTARAN - PERTAMA

Halaman :

<p>a) HAK : PAKAI</p> <p>No. : 00103</p> <p>Desa / Kel : SAPURAN</p> <p>Tgl. berakhirnya hak : Untuk jangka waktu selama dipergunakan</p>	<p>f) NAMA PEMEGANG HAK</p> <p align="center">PEMERINTAH KABUPATEN WONOSOBO</p> <p>Tanggal lahir / akta pendirian</p>
<p>b) NIB : 11250310.01182</p> <p>Letak Tanah SAPURAN</p>	<p>c) ASAL HAK</p> <p>g) PEMBUKUAN</p> <p align="center">Wonosobo, 07-07-2023</p> <p align="center">Kepala Kantor Pertanahan Kabupaten / Kota Wonosobo</p>
<p>1. Konversi</p> <p>2. Pemberian Hak dari Tanah Negara Aset Pemerintah Kabupaten Wonosobo</p> <p>3. Pemecahan / Pemisahan / Penggabungan bidang</p>	<p align="center">AGUNG BASUKI, S.ST., M.H.</p> <p align="center">NIP. 19770728 199803 1 005</p> <p align="center">ttd</p>
<p>d) DASAR PENDAFTARAN</p> <p>1. Daftar Isian 202</p> <p>Tgl. No.</p> <p>2. Surat Keputusan Kakantah</p> <p>Tgl. 05/07/2023 Kab. Wonosobo</p> <p>No. 106/HP/BPN-11.25/VII/2023</p> <p>3. Permohonan Pemecahan / Pemisahan / Penggabungan bidang</p> <p>Tgl. No.</p>	<p>h) PENERBITAN SERTIPIKAT</p> <p align="center">Wonosobo, 07-07-2023</p> <p align="center">Kepala Kantor Pertanahan Kabupaten / Kota Wonosobo</p>
<p>e) SURAT UKUR</p> <p>Tgl. 06/07/2023</p> <p>No. 00183/Sapuran/2023</p> <p>Luas : 2.043 M²</p>	<p align="center">AGUNG BASUKI, S.ST., M.H.</p> <p align="center">NIP. 19770728 199803 1 005</p>
<p>i) PENUNJUK</p> <ul style="list-style-type: none"> - Dipergunakan untuk Pertanian. - Hak Pakai ini tidak boleh dipergunakan untuk tujuan lain / dialihkan haknya tanpa persetujuan tertulis dari Kepala Kantor Pertanahan Kabupaten Wonosobo. 	



1	1	2	5	0	3	1	0	4	0	0	1	0	3
---	---	---	---	---	---	---	---	---	---	---	---	---	---

NIB : 11250310.01182

SURAT UKUR

Nomor : 00183/Sapuran/2023

SEBIDANG TANAH TERLEKAT DALAM

Provinsi : JAWA TENGAH

Kabupaten / Kota : WONOSOBO

Kecamatan : SAPURAN

Desa / Kelurahan : SAPURAN

Peta : Pendaftaran

Nomor Peta Pendaftaran : 49.1-37.066-12-5

Lembar : Kotak : CI

Keadaan Tanah : Sebidang tanah pertanian.

Tanda-tanda batas : Telah sesuai dengan Peraturan Pemerintah Nomor 24 Tahun 1997 jo Peraturan

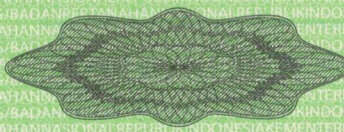
Menteri Negara Agraria/ Kepala Badan Pertanahan Nasional Nomor 3 Tahun 1997 Pasal 22 Ayat 1.

Luas : 2.043 m2 (Dua Ribu Empat Puluh Tiga Meter Persegi)

Penunjukan dan penetapan batas : Batas-batas ditunjukkan oleh :

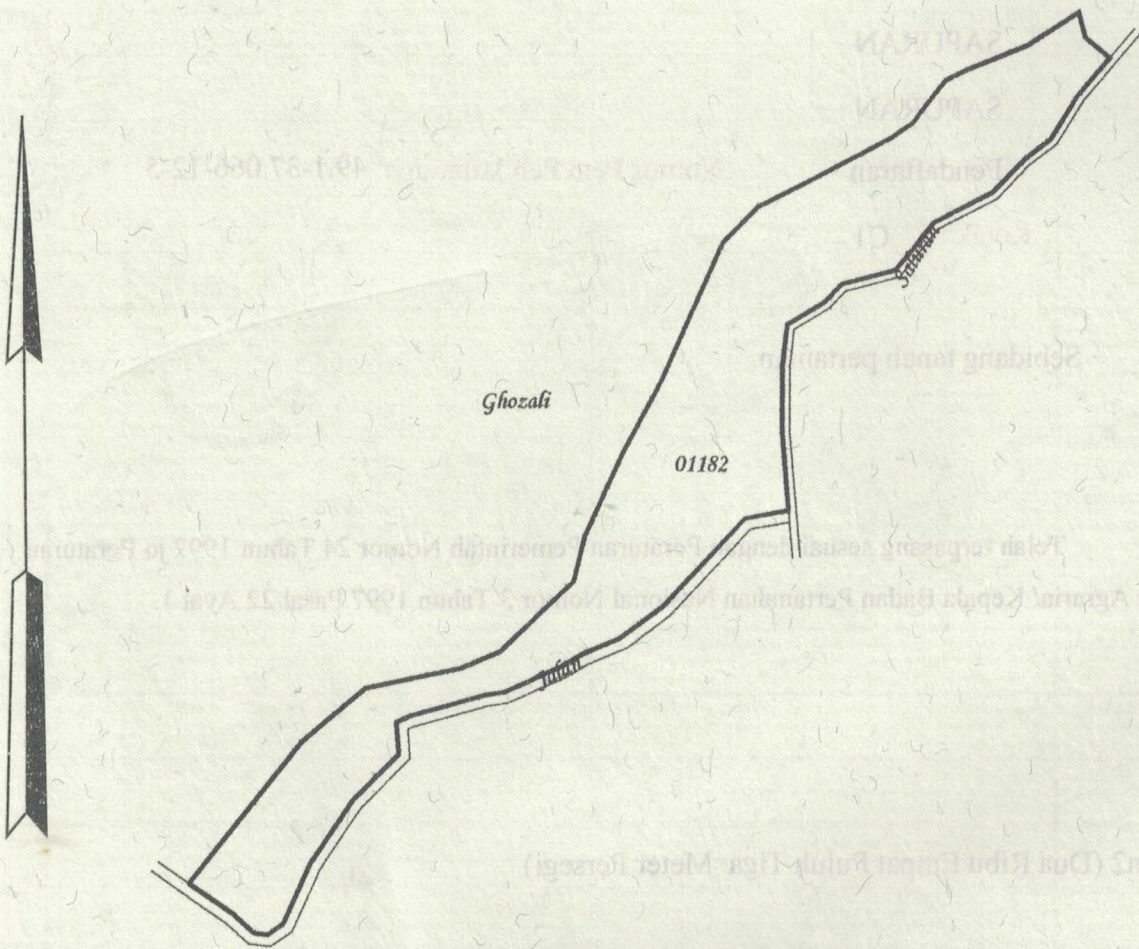
ONE ANDANG WARDOYO (pemohon/ kuasa pemohon) dan disetujui oleh pihak-pihak berbatasan

Ditetapkan dan diukur oleh Dinta Avrila Pinandita.



1000

SKALA 1 :



Koordinat Titik Tengah : $X=253220.5227$ $Y=675593.8376$

PENJELASAN :

batas tanah ini

