

87/9/04

BADAN PERTANAHAN NASIONAL




SERTIPIKAT (TANDA BUKTI HAK)

**KANTOR PERTANAHAN
KABUPATEN / KOTAMADYA**

WONOSOBO

11 • 25 • 03 • 10 • 4 • 00039

BADAN PERTANAHAN NASIONAL



SERTIPIKAT

HAK

No. 39

JAWA TENGGAH

WONOSOBO

PROPINSI

KABUPATEN / KOTAMADYA

KECAMATAN

DESA / KELURAHAN

DAFTAR ISIAN 307

No. 190 / B / BPN / 2005

DAFTAR ISIAN 208

No. 156 / B / BPN / 2005

KANTOR PERTANAHAN

KABUPATEN / KOTAMADYA

WONOSOBO

11.25.03.10.4.00039

a) HAK **PAKAI**
 No. **29**
 Desa / Kel. **SAPURAN**
 Tgl. berakhirnya hak :
 Selama dipergunakan

b) NIB **11.25.03.10.00184**
 Letak Tanah
SAPURAN / PERTANIAN

c) ASAL HAK
 1. **Konversi**
 2. **Pemberian hak PAKAI**
Asal tanah negara bekas
lahan bengkok
Pemecahan / Pemisahan /
Penggabungan bidang

d) DASAR PENDAFTARAN
 1. **Daftar Isian 202**
 Tgl.
 No.
 2. **Kagen Pertanahan**
Kab. Wonosobo
Surat Keputusan
6-12-2004
 Tgl.
 No. **5.530.2-25/15/2004**
 3. **Permohonan Pemecahan /**
Pemisahan / Penggabungan bidang
 Tgl.
 No.

e) SURAT UKUR
 Tgl. **18-10-2004**
 No. **61/Sapuran/2004**
 Luas **± 1730 M2**

f) PENUNJUK


g) NAMA PEMEGANG HAK
PEMERINTAH DAERAH KABUPATEN WONOSOBO
 Tanggal lahir / akta pendirian

g) PEMBUKUAN
WONOSOBO Tgl. **02.03.2005**
 Kepala Kantor Pertanahan
 Kabupaten / Kotamadya
WONOSOBO

h) PENERBITAN SERTIPIKAT
Drs. HARTALITO
 NIP **010 067 995,-**

Tgl. **02.03.2005**
 Kepala Kantor Pertanahan
 Kabupaten / Kotamadya
WONOSOBO

Drs. HARTALITO
 NIP **010 067 995,-**



[Handwritten signature of Drs. Hartalito]

11.25.03.10.4.00039

NIB : 11.25.03.10.00184.

SURAT UKUR

Nomor : 61/ SAFURAI / 200.4

SEBIDANG TANAH TERLETAK DALAM

Propinsi : JAWA TENGAH.
Kabupaten / Kotamadya : WONOSOBO.
Kecamatan : SAFURAI.
Desa / Kelurahan : SAFURAI.
Peta : Nomor Peta Pendaftaran
Lembar : Kotak

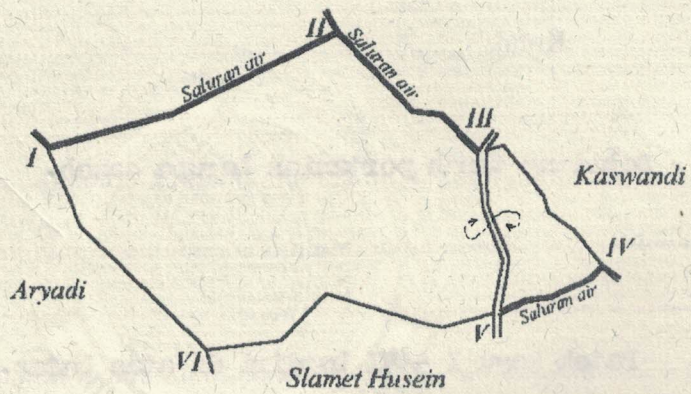
Keadaan Tanah : Sebidang tanah pertanian berupa sawah.

Tanda-tanda batas : Patek kayu I - VI berdir di atas batu.

Luas : 1730 M2 (Seribu tujuh ratus tiga puluh meter persegi).

Penunjukan dan penetapan batas : Oleh SISWO.





PENJELASAN : _____ batas tanah ini

