


AV 571754

415/ASPP/BN/05

DAFTAR ISIAN 206

95/B/05

BADAN PERTANAHAN NASIONAL



SERTIPIKAT (TANDA BUKTI HAK)

653/2004


[Handwritten signature]

KANTOR PERTANAHAN
KABUPATEN / KOTAMADYA

WONOSOBO

11 • 25 • 03 • 10 • 4 • 00017

BADAN PERTANAHAN NASIONAL



SERTIPIKAT


HAK : **PAKAT** No. **17**

PROPINSI

KABUPATEN / KOTAMADYA

KECAMATAN

DESA / KELURAHAN



DAFTAR ISIAN 307

No. **198/B/BPN** / 2005

DAFTAR ISIAN 208

No. **163/g/BPN** / 2006

**KANTOR PERTANAHAN
KABUPATEN / KOTAMADYA**

WONOSOBO

11 • 29 • 03 • 10 • 4 • 00047

PENDAFTARAN - PERTAMA

Halaman

<p>a) HAK : PAKAI No. 47 Desa / Kel. : SAPURAN Tgl. berakhirnya hak : <u>Selama dipergunakan</u></p>	<p>f) NAMA PEMEGANG HAK PEMERINTAH DAERAH KABUPATEN WONOSOBO Tanggal lahir / akta pendirian</p>
<p>b) NIB 11.25.03.10.00194 Letak Tanah Sapuran/Pertanian</p>	<p>g) PEMBUKUAN WONOSOBO Tgl. 02-03-2009 Kepala Kantor Pertanahan Kabupaten / Kotamadya WONOSOBO</p>
<p>c) ASAL HAK 1. Konversi 2. Pemberian hak Pakai asal tanah negara bekas tanah bengkok 3. Pemecahan / Pemisahan / Penggabungan bidang</p>	<p>ttd. Drs. HARTANTO NIP 010 067 995.- h) PENERBITAN SERTIPIKAT WONOSOBO Tgl. 02-03-2009 Kepala Kantor Pertanahan Kabupaten / Kotamadya WONOSOBO</p>
<p>d) DASAR PENDAFTARAN 1. Daftar Isian 202 Tgl. 6-12-2004 No. 5.530.2-25/15/2004 2. Surat Keputusan Kakan Pertanahan Tgl. : 6-12-2004 No. : 5.530.2-25/15/2004 3. Permohonan Pemecahan / Pemisahan / Penggabungan bidang Tgl. 16-10-2004 No. : 71/Sapuran/2004 Luas : 990 M2</p>	<p> Drs. HARTANTO NIP 010 067 995.-</p>
<p>e) SURAT UKUR Tgl. : 16-10-2004 No. : 71/Sapuran/2004 Luas : 990 M2</p>	<p>f) PENUNJUK</p>



Handwritten signature of Drs. Hartanto

11 • 25 • 03 • 10 • 4 • 00 63

NIB :11.25.03.10.00194.

SURAT UKUR

Nomor : 71/SAPURAT / 2004.

SEBIDANG TANAH TERLETAK DALAM

Propinsi : JAWA TENGAH.

Kabupaten / Kotamadya : WONOSOBO.

Kecamatan : SAPURAT.

Desa / Kelurahan : SAPURAT.

Peta : Nomor Peta Pendaftaran :

Lembar : Kotak :

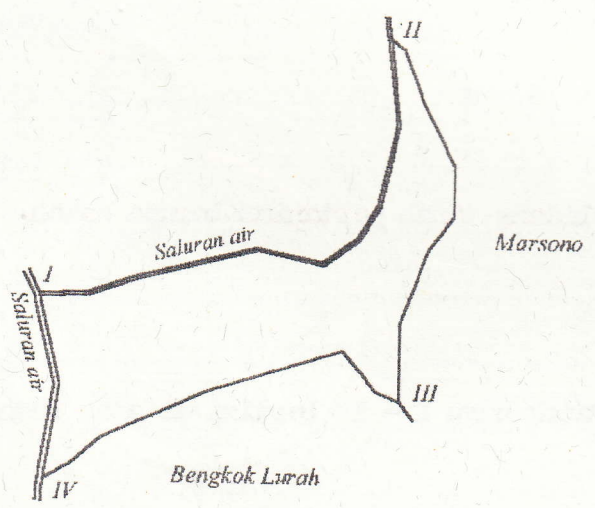
Keadaan Tanah : Sebidang tanah pertanian berupa sawah.

Tanda-tanda batas : Patok kayu I - IV berdirid di atas batas.

Luas : 990 M2 (Sembilan ratus sembilan puluh meter persegi).

Penunjukan dan penetapan batas : Oleh SISWO.





PENJELASAN : _____ batas tanah ini

