


# KEMENTERIAN AGRARIA DAN TATA RUANG / BADAN PERTANAHAN NASIONAL REPUBLIK INDONESIA



## SERTIPIKAT (TANDA BUKTI HAK)




KANTOR PERTANAHAN  
KABUPATEN / KOTA

WONOSOBO

1	1	•	2	5	•	0	3	•	1	0	•	4	•	0	0	0	9	9
---	---	---	---	---	---	---	---	---	---	---	---	---	---	---	---	---	---	---

# KEMENTERIAN AGRARIA DAN TATA RUANG / BADAN PERTANAHAN NASIONAL REPUBLIC INDONESIA



## SERTIPIKAT

HAK : **PAKAI** No. **00099**

PROVINSI : **JAWA TENGAH**

KABUPATEN / KOTA : **WONOSOBO**

KECAMATAN : **SAPURAN**

D E S A / KELURAHAN : **SAPURAN**

KANTOR PERTANAHAN  
KABUPATEN / KOTA

**WONOSOBO**

DAFTAR ISIAN 307  
No. **44254/2023**  
DAFTAR ISIAN 208  
No. **19749/2023**

1 1 • 2 5 • 0 3 • 1 0 • 4 • 0 0 9 9

**PENDAFTARAN - PERTAMA**

Halaman :

<p>a) HAK : <b>PAKAI</b>                  No. : <b>00099</b>                  Desa / Kel : <b>SAPURAN</b>                  Tgl. berakhirnya hak :  <b>Untuk jangka waktu selama dipergunakan</b></p>	<p>f) NAMA PEMEGANG HAK  <b>PEMERINTAH KABUPATEN WONOSOBO</b>                  Tanggal lahir / akta pendirian</p>
<p>b) NIB <b>11250310.01185</b>                  Letak Tanah  <b>SAPURAN</b></p>	<p>g) PEMBUKUAN  <b>Wonosobo, 07-07-2023</b>                  Kepala Kantor Pertanahan                  Kabupaten / Kota  <b>Wonosobo</b>                  ttd</p>
<p>c) ASAL HAK                  1. Konversi                  2. Pemberian Hak dari Tanah Negara Aset Pemerintah Kabupaten Wonosobo                  3. Pemecahan / Pemisahan / Penggabungan bidang</p>	<p>.....                  Kepala Kantor Pertanahan                  Kabupaten / Kota  <b>Wonosobo</b>                  ttd</p>
<p>d) DASAR PENDAFTARAN                  1. Daftar Isian 202                  Tgl                  No.                  2. Surat Keputusan <b>Kakantah</b>                  Tgl. <b>05/07/2023</b> <b>Kab. Wonosobo</b>                  No. <b>104/HP/BPN-11.25/VII/2023</b>                  3. Permohonan Pemecahan /                  Pemisahan / Penggabungan bidang                  Tgl.                  No.</p>	<p>.....  <b>AGUNG BASUKI, S.ST., M.H.</b>                  NIP <b>19770728 199803 1 005</b>                  h) PENERBITAN SERTIPIKAT  <b>Wonosobo, 07-07-2023</b>                  Kepala Kantor Pertanahan                  Kabupaten / Kota  <b>Wonosobo</b>                  ttd</p>
<p>e) SURAT UKUR                  Tgl. <b>06/07/2023</b>                  No. <b>00184/Sapuran/2023</b>                  Luas : <b>1.352 M<sup>2</sup></b></p>	<p>.....  <b>AGUNG BASUKI, S.ST., M.H.</b>                  NIP <b>19770728 199803 1 005</b></p>
<p>i) PENUNJUK                  - Dipergunakan untuk Pertanian.                  - Hak Pakai ini tidak boleh dipergunakan untuk tujuan lain / dialihkan haknya tanpa persetujuan tertulis dari Kepala Kantor Pertanahan Kabupaten Wonosobo.</p>	

1	1	2	5	0	3	1	0	4	0	0	0	9	9
---	---	---	---	---	---	---	---	---	---	---	---	---	---

NIB : 11250310.01185

# SURAT UKUR

Nomor : 00184/Sapuran/2023

## SEBIDANG TANAH TERLETAK DALAM

Provinsi : **JAWA TENGAH**

Kabupaten / Kota : **WONOSOBO**

Kecamatan : **SAPURAN**

Desa / Kelurahan : **SAPURAN**

Peta : Pendaftaran Nomor Peta Pendaftaran : 49-1-37.066-08-6

Lembar : Kotak : B5

Keadaan Tanah : Sebidang tanah pertanian.

Tanda-tanda batas : Telah terpasang sesuai dengan Peraturan Pemerintah Nomor 24 Tahun 1997 jo Peraturan Menteri Negara Agraria/ Kepala Badan Pertanahan Nasional Nomor 3 Tahun 1997 Pasal 22 Ayat 1.

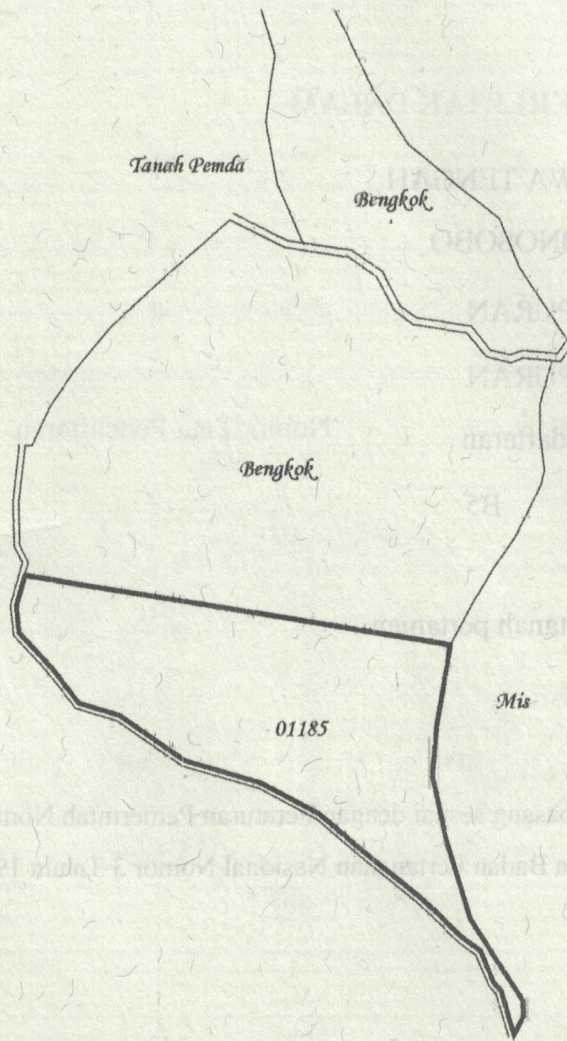
Luas : 1 352 m<sup>2</sup> (Seribu Tiga Ratus Lima Puluh Dua Meter Persegi)

Penunjukan dan penetapan batas : Batas-batas ditunjukkan oleh : **ONE ANDANG WARDOYO** (pemohon/ kuasa pemohon) dan disetujui oleh pihak-pihak berbatasan.

Ditetapkan dan diukur Dinta Avrila Pinandita



SKALA 1 : ..... 1000



*Koordinat Titik Tengah : X=253617.0191 Y=674437.7059*

**PENJELASAN :** ..... **batas tanah ini**

