

# KEMENTERIAN AGRARIA DAN TATA RUANG / BADAN PERTANAHAN NASIONAL REPUBLIK INDONESIA



## SERTIPIKAT (TANDA BUKTI HAK)


KANTOR PERTANAHAN  
KABUPATEN / KOTA

WONOSOBO



1 1 • 2 5 • 0 3 • 1 0 • 4 • 0 0 0 6 0

KEMENTERIAN AGRARIA DAN TATA RUANG /  
BADAN PERTANAHAN NASIONAL  
REPUBLIK INDONESIA



SERTIPIKAT

HAK : PAKAI No. 00060

PROVINSI

JAWA TENGAH

KABUPATEN / KOTA

WONOSOBO

KECAMATAN

SAPURAN

DESA / KELURAHAN

SAPURAN

KANTOR PERTANAHAN  
KABUPATEN / KOTA

WONOSOBO

DAFTAR ISIAN 307  
No. 74217 / 2020

DAFTAR ISIAN 208  
No. 36879 / 2020

1 1 • 2 5 • 0 3 • 1 0 • 4 • 0 0 0 6 0

**PENDAFTARAN - PERTAMA**

Halaman :

|  |   |
|--|---|
| <p>a) HAK : <b>PAKAI</b><br/>No. : <b>00060</b><br/>Desa / Kel : <b>SAPURAN</b><br/>Tgl. berakhirnya hak :<br/><b>Untuk jangka waktu selama dipergunakan</b></p>   | <p>f) NAMA PEMEGANG HAK<br/><b>PEMERINTAH KABUPATEN WONOSOBO</b></p>  |
| <p>b) NIB <b>11250310.01093</b><br/>Letak Tanah<br/><b>SAPURAN</b></p>   | <p>Tanggal lahir / akta pendirian</p>   |
| <p>c) ASAL HAK<br/>1. <b>Konversi</b><br/>2. <b>Pemberian Hak dari Tanah Negara Aset Pemerintah Kabupaten Wonosobo.</b><br/>3. <b>Pemecahan / Pemisahan / Penggabungan bidang</b></p>  | <p>g) PEMBUKUAN<br/><b>Wonosobo, 18/12/2020</b><br/><b>Kepala Kantor Pertanahan Kabupaten / Kota Wonosobo</b><br/><b>tttd</b></p>   |
| <p>d) DASAR PENDAFTARAN<br/>1. <b>Daftar Isian 202</b><br/>Tgl.<br/>No.<br/>2. <b>Surat Keputusan Kakantah Kab. Wonosobo</b><br/>Tgl. <b>08/12/2020</b><br/>No. <b>00292/SKHP/BPN-11.25/XII/2020</b><br/>3. <b>Permohonan Pemecahan / Pemisahan / Penggabungan bidang</b><br/>Tgl.<br/>No.</p> | <p><b>BUDIONO, A.Ptnh., M.H.</b><br/>NIP <b>19700402 198903 1 003</b><br/><b>h) PENERBITAN SERTIPIKAT</b><br/><b>Wonosobo, 18/12/2020</b><br/><b>Kepala Kantor Pertanahan Kabupaten / Kota Wonosobo</b></p> |
| <p>e) SURAT UKUR<br/>Tgl. <b>18/12/2020</b><br/>No. <b>00095/Sapuran/2020</b><br/>Luas : <b>3.045 M<sup>2</sup></b></p>  | <p><b>BUDIONO, A.Ptnh., M.H.</b><br/>NIP <b>19700402 198903 1 003</b></p>   |
| <p>i) PENUNJUK<br/>- <b>Dipergunakan untuk Sawah.</b><br/>- <b>Hak Pakai ini tidak boleh dipergunakan untuk tujuan lain / dialihkan haknya tanpa persetujuan tertulis dari Kepala Kantor Pertanahan Kabupaten Wonosobo.</b></p>  |   |



AAS309658

DAFTAR ISIAN 207

NIB : 11250310.01093

|   |   |   |   |   |   |   |   |   |   |   |   |   |   |   |   |   |   |   |
|---|---|---|---|---|---|---|---|---|---|---|---|---|---|---|---|---|---|---|
| 1 | 1 | • | 2 | 5 | • | 0 | 3 | • | 1 | 0 | • | 4 | • | 0 | 0 | 0 | 6 | 0 |
|---|---|---|---|---|---|---|---|---|---|---|---|---|---|---|---|---|---|---|

# SURAT UKUR

Nomor : 00095/Sapuran/2020

## SEBIDANG TANAH TERLETAK DALAM

Provinsi : **JAWA TENGAH**

Kabupaten / Kota : **WONOSOBO**

Kecamatan : **SAPURAN**

Desa / Kelurahan : **SAPURAN**

Peta : Pendaftaran Nomor Peta Pendaftaran : **49.1-37.066-12-2**

Lembar : Kotak : **D1**

Keadaan Tanah : **Sebidang tanah pertanian.**

Tanda-tanda batas : **Telah terpasang sesuai dengan Peraturan Pemerintah Nomor 24 Tahun 1997 jo Peraturan**


**Menteri Negara Agraria/ Kepala Badan Pertanahan Nasional Nomor 3 Tahun 1997 Pasal 22 Ayat 1.**

Luas : **3.045 m2 (Tiga Ribu Empat Puluh Lima Meter Persegi)**

Penunjukan dan penetapan batas : **Batas-batas ditunjukkan oleh :**

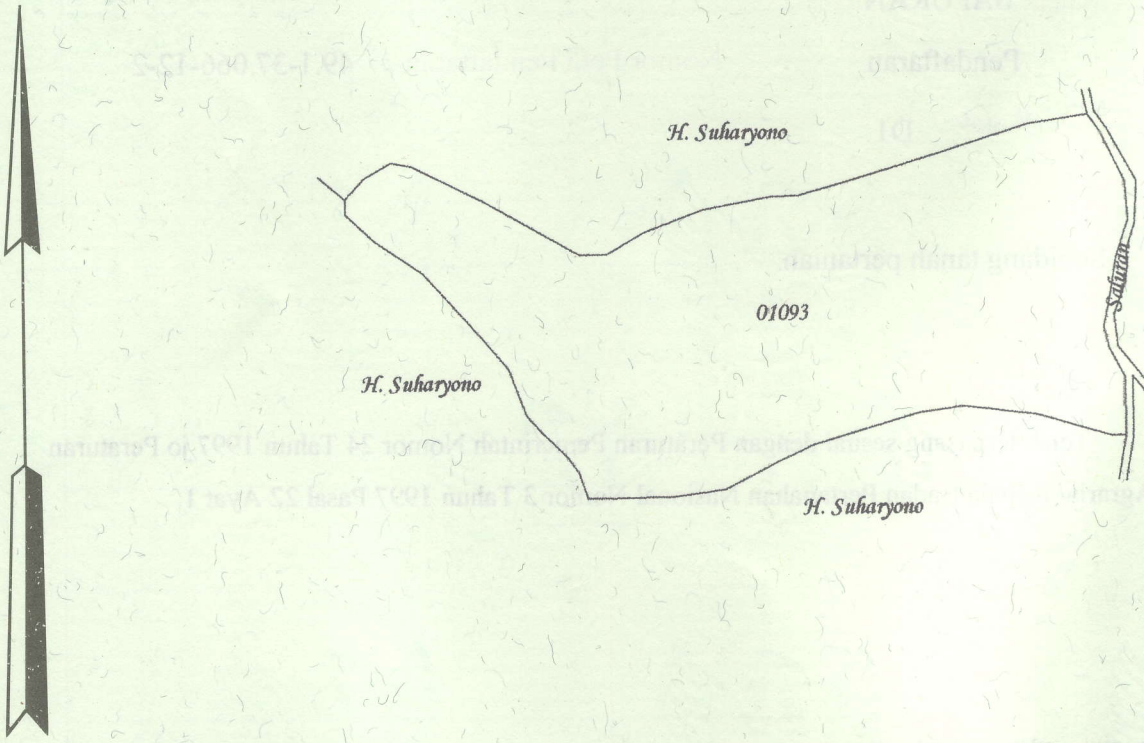
**ONE ANDANG WARDOYO (pemohon/ kuasa pemohon) dan disetujui oleh pihak-pihak berbatasan.**

**Ditetapkan dan diukur oleh Widodo Juniarto.**



1000

SKALA 1 : .....



Koordinat Titik Tengah :  $X=253304.3778$   $Y=675029.1238$

PENJELASAN : ..... batas tanah ini

