

# KEMENTERIAN AGRARIA DAN TATA RUANG / BADAN PERTANAHAN NASIONAL REPUBLIK INDONESIA



## SERTIPIKAT (TANDA BUKTI HAK)




KANTOR PERTANAHAN  
KABUPATEN / KOTA

WONOSOBO

1 1 • 2 5 • 0 3 • 1 0 • 4 • 0 0 0 8 6

KEMENTERIAN AGRARIA DAN TATA RUANG /  
BADAN PERTANAHAN NASIONAL  
REPUBLIC INDONESIA



SERTIPIKAT

HAK : PAKAI No. 00086

PROVINSI : JAWA TENGAH

KABUPATEN / KOTA : WONOSOBO

KECAMATAN : SAPURAN

DESA / KELURAHAN : SAPURAN

KANTOR PERTANAHAN  
KABUPATEN / KOTA  
WONOSOBO

DAFTAR ISIAN 307/2023

No. 42665

DAFTAR ISIAN 208

No. 18762 /2023

1 1 . 2 5 . 0 3 . 1 0 . 4 . 0 0 0 8 6

**PENDAFTARAN - PERTAMA**

Halaman :

<p>a) HAK : <b>PAKAI</b></p> <p>No. : <b>00086</b></p> <p>Desa / Kel : <b>SAPURAN</b></p> <p>Tgl. berakhirnya hak : Untuk jangka waktu selama dipergunakan</p>	<p>f) NAMA PEMEGANG HAK</p> <p align="center"><b>PEMERINTAH KABUPATEN WONOSOBO</b></p> <p>Tanggal lahir / akta pendirian</p>
<p>b) NIB <b>11250310.01187</b></p> <p>Letak Tanah <b>SAPURAN</b></p>	<p>g) PEMBUKUAN</p> <p align="center"><b>Wonosobo, 06-07-2023</b></p> <p align="center">Kepala Kantor Pertanahan Kabupaten / Kota <b>Wonosobo</b></p>
<p>c) ASAL HAK</p> <p>1. Konversi</p> <p>2. Pemberian Hak dari Tanah Negara Aset Pemerintah Kabupaten Wonosobo</p> <p>3. Pemecahan / Pemisahan / Penggabungan bidang</p>	<p>AGUNG BASUKI, S.ST., M.H.</p> <p>NIP <b>19770728 199803 1 005</b></p> <p align="center"><b>AGUNG BASUKI, S.ST., M.H.</b></p> <p>NIP <b>19770728 199803 1 005</b></p>
<p>d) DASAR PENDAFTARAN</p> <p>1. Daftar Isian 202</p> <p>Tgl. No.</p> <p>2. Surat Keputusan <b>Kakantah</b> Tgl. <b>04/07/2023</b> <b>Kab. Wonosobo</b> No. <b>99/HP/BPN-11.25/VII/2023</b></p> <p>3. Permohonan Pemecahan / Pemisahan / Penggabungan bidang</p> <p>Tgl. No.</p>	<p>h) PENERBITAN SERTIPIKAT</p> <p align="center"><b>Wonosobo, 06-07-2023</b></p> <p align="center">Kepala Kantor Pertanahan Kabupaten / Kota <b>Wonosobo</b></p> <p align="center"><b>AGUNG BASUKI, S.ST., M.H.</b></p> <p>NIP <b>19770728 199803 1 005</b></p>
<p>e) SURAT UKUR</p> <p>Tgl. <b>05/07/2023</b></p> <p>No. <b>00174/Sapuran/2023</b></p> <p>Luas : <b>680 M<sup>2</sup></b></p>	<p align="center"><b>AGUNG BASUKI, S.ST., M.H.</b></p> <p>NIP <b>19770728 199803 1 005</b></p>
<p>i) PENUNJUK</p> <ul style="list-style-type: none"> <li>- Dipergunakan untuk Pertanian.</li> <li>- Hak Pakai ini tidak boleh dipergunakan untuk tujuan lain / dialihkan haknya tanpa persetujuan tertulis dari Kepala Kantor Pertanahan Kabupaten Wonosobo.</li> </ul>	



ABM412093

DAFTAR ISIAN 207

NIB : 11250310.01187

1	1	•	2	5	•	0	3	•	1	0	•	4	•	0	0	•	8	6
---	---	---	---	---	---	---	---	---	---	---	---	---	---	---	---	---	---	---

# SURAT UKUR

Nomor : 00174/Sapuran/2023

## SEBIDANG TANAH TERLEKAT DALAM

Provinsi : **JAWA TENGAH**  
 Kabupaten / Kota : **WONOSOBO**  
 Kecamatan : **SAPURAN**  
 Desa / Kelurahan : **SAPURAN**  
 Peta : **Pendaftaran** Nomor Peta Pendaftaran : **49.1-37.066-08-8-3**  
 Lembar : **Kotak : E3**

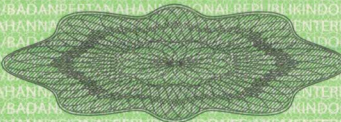
Kadaan Tanah : **Sebidang tanah pertanian.**

Tanda-tanda batas : **Teleh terpasang sesuai dengan Peraturan Pemerintah Nomor 24 Tahun 1997 jo Peraturan Menteri Negara Agraria/Kepala Badan Pertanahan Nasional Nomor 3 Tahun 1997 Pasal 22 Ayat 1.**

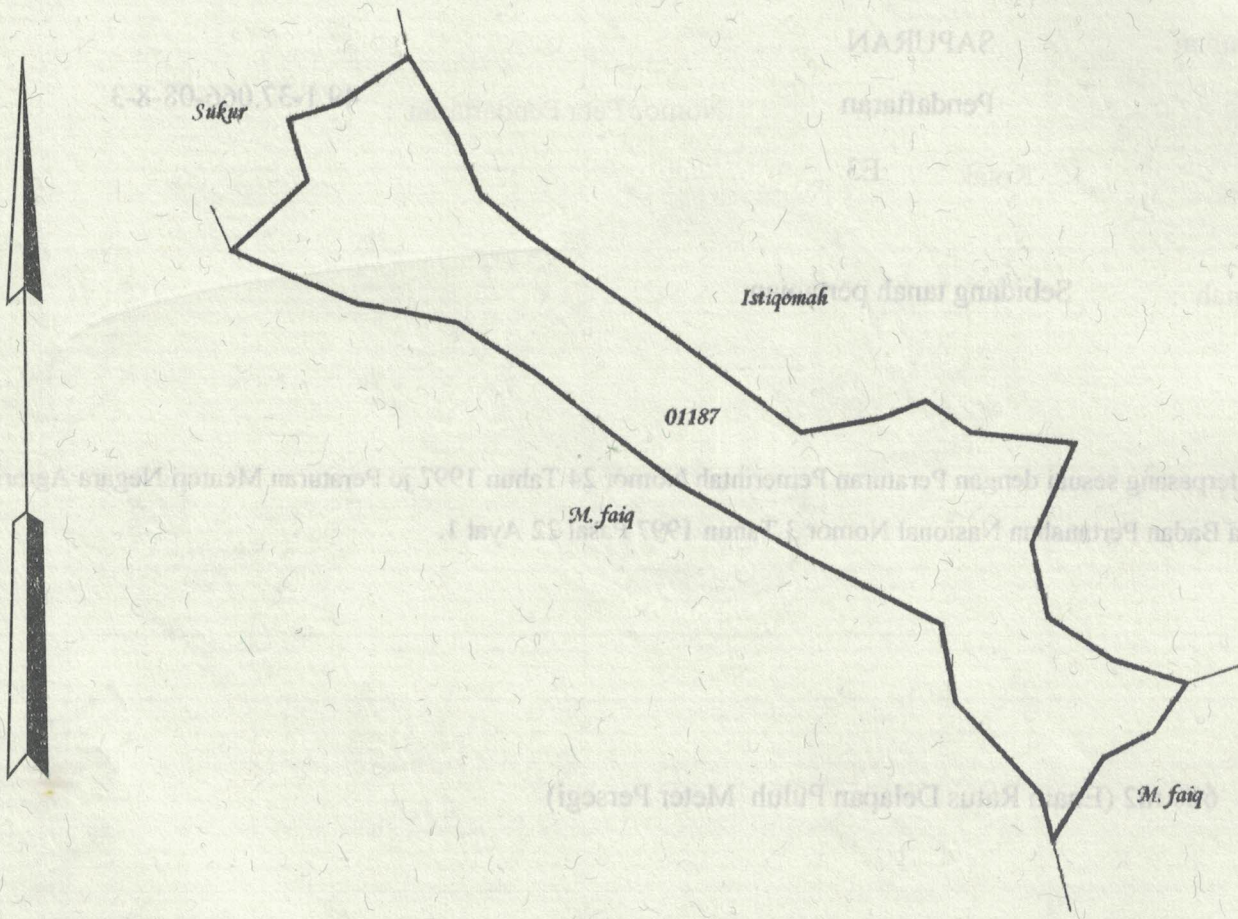
Luas : **680 m2 (Enam Ratus Delapan Puluh Meter Persegi)**

Penunjukan dan penetapan batas : **Batas-batas ditunjukkan oleh : ONE ANDANG WARDOYO (pemohon/ kuasa pemohon) dan disetujui oleh pihak-pihak berbatasan.**

Ditetapkan dan diukur **Dinta Avrila Pinandita.**



SKALA 1 : ..... 500



**Koordinat Titik Tengah :  $X=253202.7586$   $Y=674884.5764$**

**PENJELASAN : ..... batas tanah ini**

