


BADAN PERTANAHAN NASIONAL




SERTIPIKAT (TANDA BUKTI HAK)

KANTOR PERTANAHAN
KABUPATEN / KOTAMADYA

WONDOSOBO

1	1	.	2	5	.	0	3	.	1	0	.	4	.	0	0	0	2	7
---	---	---	---	---	---	---	---	---	---	---	---	---	---	---	---	---	---	---

BADAN PERTANAHAN NASIONAL



SERTIFIKAT



HAK : No. 27

JAWA TENGAH

PROPINSI

KABUPATEN / KOTAMADYA : WONOSOBO

SAPURAN

KECAMATAN

SAPURAN

DESA / KELURAHAN

DAFTAR ISIAN 307

No. 2707 / BPN / 1200.3

DAFTAR ISIAN 208

No. 1159 / B / BPN / 1200.3


KANTOR PERTANAHAN
KABUPATEN / KOTAMADYA
WONOSOBO

11 • 25 • 03 • 10 • 4 • 00027

PENDAFTARAN - PERTAMA

Halaman :

<p>a) HAK : P A K A I No. : 27 Desa / Kel. : SAPURAN Tgl. berakhirnya hak :</p>	<p>f) NAMA PEMEGANG HAK = PEMERINTAH DAERAH KABUPATEN WONOSOBO = Tanggal lahir / akta pendirian</p>
<p>b) NIB 125.03.10.00158 Letak Tanah SAPURAN/TANAH BENGKOK</p>	<p>g) PEMBUKUAN Wonosobo Tgl. 1 - 11 - 2003 Kepala Kantor Pertanahan Kabupaten / Kotamadya Wonosobo</p>
<p>c) ASAL HAK 1. Konversi 2. Pemberian hak Pakai asal Tanah Negara bekas tanah bengkok 3. Pemecahan / Pemisahan / Penggabungan bidang</p>	<p>h) PENERBITAN SERTIPIKAT Wonosobo Tgl. 1 - 11 - 2003 Kepala Kantor Pertanahan Kabupaten / Kotamadya Wonosobo</p>
<p>d) DASAR PENDAFTARAN 1. Daftar Isian 202 Tgl. No. 2. Surat Keputusan RAKAN PERT WSB. Tgl. No. 29 - 09 - 2003 SK.6.530.2-25/15/2003 3. Permohonan Pemecahan / Pemisahan / Penggabungan bidang Tgl. No.</p>	<p>IR. TIPTADI, SH NIP. 010 166 138 IR. TIPTADI, SH NIP. 010 166 138</p>
<p>e) SURAT UKUR Tgl. 14 - 06 - 2003 No. 35/SAPURAN/2003 Luas 4060 M2</p>	<p>IR. TIPTADI, SH NIP. 010 166 138</p>
<p>i) PENUNJUK</p>	



(Handwritten signature of Ir. Tiptadi, SH)

11 • 25 • 03 • 10 • 4 • 000 27

SURAT UKUR

Nomor : 35 / Sapuran / 200...3.

SEBIDANG TANAH TERLETAK DALAM

Propinsi : JAWA TIMAH.

Kabupaten / Kotamadya : WONOSOBO.

Kecamatan : SAPURAN.

Desa / Kelurahan : SAPURAN.

Peta : Nomor Peta Pendaftaran :


Lembar : Kotak :

Keadaan Tanah : Sebidang tanah pertanian berupa sawah.

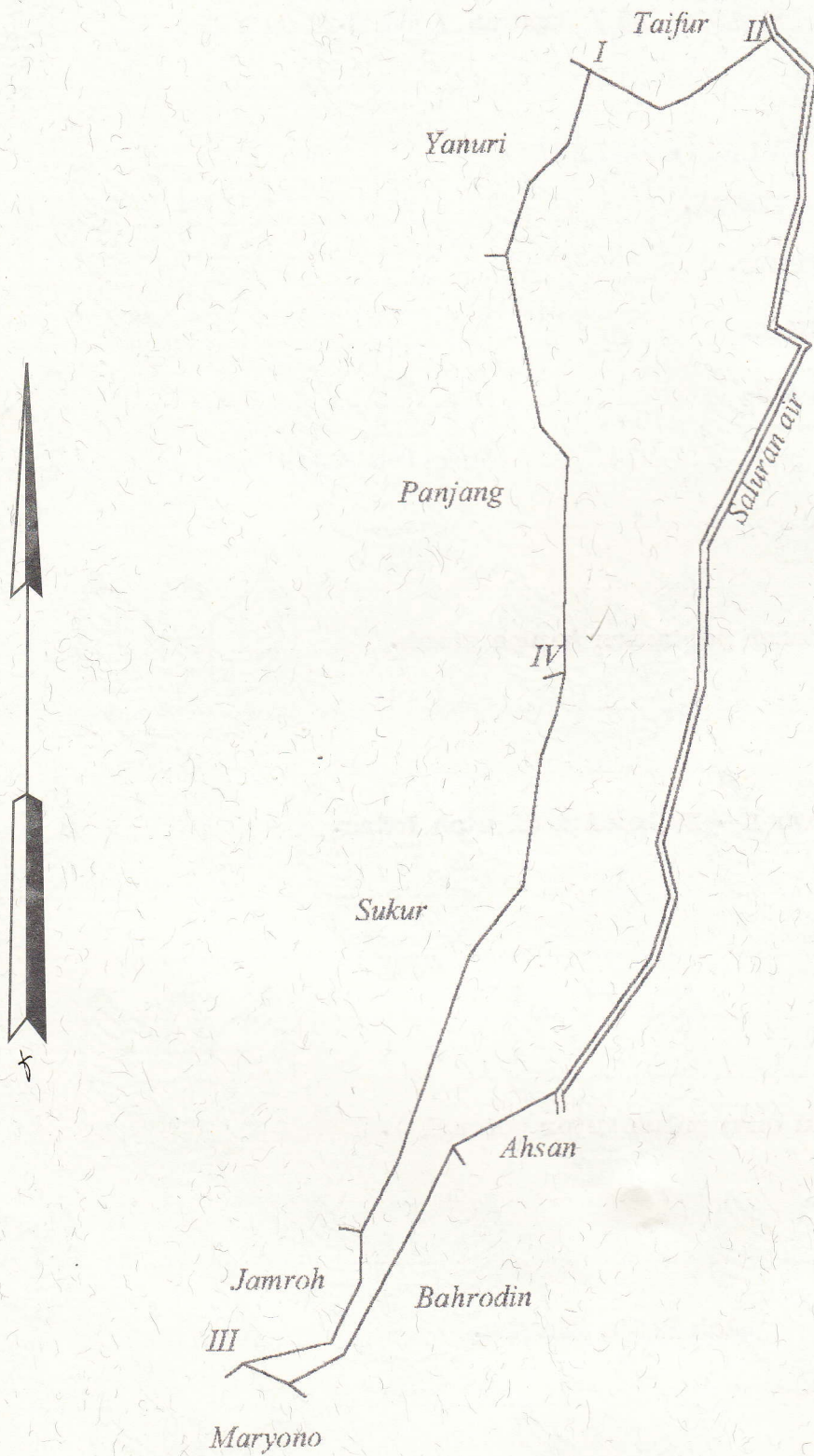
Tanda-tanda batas : Patek kayu I - IV berdiri di atas betan.

Luas : 4060 M2 (Empat ribu enam puluh meter persegi).

Penunjukan dan penetapan batas : Oleh HARJO SUDARJO.



SKALA 1 : 1000



PENJELASAN : _____ batas tanah ini

