


KEMENTERIAN AGRARIA DAN TATA RUANG / BADAN PERTANAHAN NASIONAL REPUBLIK INDONESIA



SERTIPIKAT (TANDA BUKTI HAK)




KANTOR PERTANAHAN
KABUPATEN / KOTA

WONOSOBO

1 1 • 2 5 • 0 3 • 1 0 • 4 • 0 0 0 9 2

KEMENTERIAN AGRARIA DAN TATA RUANG / BADAN PERTANAHAN NASIONAL REPUBLIC INDONESIA



SERTIPIKAT

HAK : PAKAI No. 00092

PROVINSI : JAWA TENGAH

KABUPATEN / KOTA : WONOSOBO

KECAMATAN : SAPURAN

DESA / KELURAHAN : SAPURAN

KANTOR PERTANAHAN
KABUPATEN / KOTA

WONOSOBO

DAFTAR ISIAN 307
No. 42673 / 2023

DAFTAR ISIAN 208
No. 18770 / 2023

1 1 • 2 5 • 0 3 • 1 0 • 4 • 0 0 0 9 2

PENDAFTARAN - PERTAMA

Halaman :

<p>a) HAK : PAKAI No. : 00092 Desa / Kel : SAPURAN Tgl. berakhirnya hak : Untuk jangka waktu selama dipergunakan</p>	<p>f) NAMA PEMEGANG HAK PEMERINTAH KABUPATEN WONOSOBO</p>
<p>b) NIB 11250310.01186 Letak Tanah SAPURAN</p>	<p>Tanggal lahir / akta pendirian</p>
<p>c) ASAL HAK 1. Konversi 2. Pemberian Hak dari Tanah Negara Aset Pemerintah Kabupaten Wonosobo 3. Pemecahan / Pemisahan / Penggabungan bidang</p>	<p>g) PEMBUKUAN Wonosobo, 06-07-2023 Kepala Kantor Pertanahan Kabupaten / Kota Wonosobo ttd</p>
<p>d) DASAR PENDAFTARAN 1. Daftar Isian 202 Tgl. No. 2. Surat Keputusan Kakantah Tgl. 04/07/2023 Kab. Wonosobo No. 95/HP/BPN-11.25/VII/2023 3. Permohonan Pemecahan / Pemisahan / Penggabungan bidang Tgl. No.</p>	<p>AGUNG BASUKI, S.ST., M.H. NIP 19770728 199803 1 005</p> <p>h) PENERBITAN SERTIPIKAT Wonosobo, 06-07-2023 Kepala Kantor Pertanahan Kabupaten / Kota Wonosobo</p>
<p>e) SURAT UKUR Tgl. 05/07/2023 No. 00177/Sapuran/2023 Luas : 1.739 M²</p>	<p>AGUNG BASUKI, S.ST., M.H. NIP 19770728 199803 1 005</p>
<p>i) PENUNJUK - Dipergunakan untuk Pertanian. - Hak Pakai ini tidak boleh dipergunakan untuk tujuan lain / dialihkan haknya tanpa persetujuan tertulis dari Kepala Kantor Pertanahan Kabupaten Wonosobo.</p>	



1 1 • 2 5 • 0 3 • 1 0 • 4 • 0 0 0 9 2

NIB : 11250310.01186

SURAT UKUR

Nomor : 00177/Sapuran/2023

SEBIDANG TANAH TERLETAH DALAM

Provinsi : **JAWA TENGAH**

Kabupaten / Kota : **WONOSOBO**

Kecamatan : **SAPURAN**

Desa / Kelurahan : **SAPURAN**

Peta : Pendaftaran Nomor Peta Pendaftaran : 49.1-37.066-12-2

Lembar : Kotak : C2

Keadaan Tanah : Sebidang tanah pertanian.

Tanda-tanda batas : Telah terpasang sesuai dengan Peraturan Pemerintah Nomor 24 Tahun 1997 jo Peraturan


Menteri Negara Agraria/ Kepala Badan Pertanahan Nasional Nomor 3 Tahun 1997 Pasal 22 Ayat 1.

Luas : 1739 m2 (Seribu Tujuh Ratus Tiga Puluh Sembilan Meter Persegi)

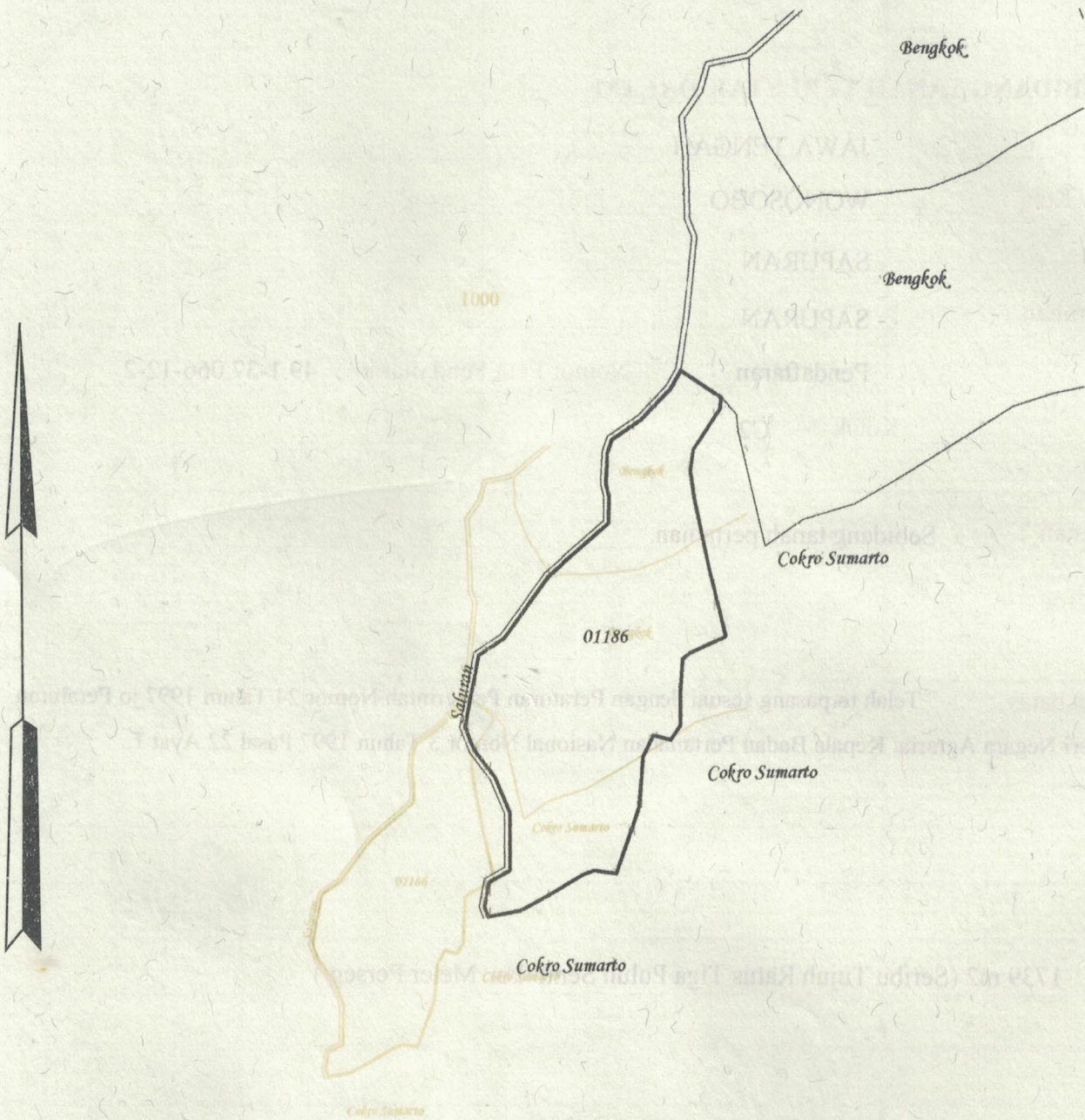
Penunjukan dan penetapan batas : Batas-batas ditunjukkan oleh :

ONE ANDANG WARDOYO (pemohon/ kuasa pemohon) dan disetujui oleh pihak-pihak berbatasan.

Ditetapkan dan diukur oleh **Dinta Avrila Pinandita**.



SKALA 1 : 1000



Koordinat Titik Tengah : $X=253238.6755$ $Y=675104.3183$

Koordinat Titik Tengah : $X=253238.6755$ $Y=675104.3183$

PENJELASAN : batas tanah ini

