

303. 22-12-20 / 8868  
302. 25-11-20 / 55699

# KEMENTERIAN AGRARIA DAN TATA RUANG / BADAN PERTANAHAN NASIONAL REPUBLIK INDONESIA




## SERTIPIKAT (TANDA BUKTI HAK)



**KANTOR PERTANAHAN  
KABUPATEN / KOTA  
WONOSOBO**

1 1 • 2 5 • 0 3 • 1 0 • 4 • 0 0 0 6 4

KEMENTERIAN AGRARIA DAN TATA RUANG /  
BADAN PERTANAHAN NASIONAL  
REPUBLIC INDONESIA



SERTIPIKAT

HAK : PAKAI No. 00064

PROVINSI

JAWA TENGAH

KABUPATEN / KOTA

WONOSOBO

KECAMATAN

SAPURAN

DESA / KELURAHAN

SAPURAN

KANTOR PERTANAHAN  
KABUPATEN / KOTA

WONOSOBO

DAFTAR ISIAN 307  
No. 74882 / 2020

DAFTAR ISIAN 208  
No. 37245 / 2020

1 1 • 2 5 • 0 3 • 1 0 • 4 • 0 0 0 6 4

# PENDAFTARAN - PERTAMA

Halaman :

<p>a) HAK : <b>PAKAI</b>                  No. : <b>00064</b>                  Desa / Kel. : <b>SAPURAN</b>                  Tgl. berakhirnya hak                  Untuk jangka waktu selama dipergunakan</p>	<p>f) NAMA PEMEGANG HAK  <b>PEMERINTAH KABUPATEN WONOSOBO</b>                  Tanggal lahir / akta pendirian</p>
<p>b) NIB <b>11250310.01094</b>                  Letak Tanah  <b>SAPURAN</b></p>	<p>g) PEMBUKUAN  <b>Wonosobo, 28/12/2020</b>                  Kepala Kantor Pertanahan                  Kabupaten / Kota  <b>Wonosobo</b>                  ttd  <b>BUDIONO, A.Ptnh., M.H.</b>                  NIP. <b>19700402 198903 1 003</b></p>
<p>c) ASAL HAK                  1. Konversi                  2. Pemberian Hak dari Tanah Negara Aset Pemerintah Kabupaten Wonosobo.                  3. Pemecahan / Pemisahan / Penggabungan bidang</p>	<p>h) PENERBITAN SERTIPIKAT                  Kepala Kantor Pertanahan                  Kabupaten / Kota  <b>Wonosobo</b>                  ttd  <b>BUDIONO, A.Ptnh., M.H.</b>                  NIP. <b>19700402 198903 1 003</b></p>
<p>d) DASAR PENDAFTARAN                  1. Daftar Isian 202                  Tgl. <b>22/12/2020</b>                  No. <b>00379/SKHP/BPN-11.25/XII/2020</b>                  2. Surat Keputusan                  Tgl. <b>22/12/2020</b>                  No. <b>00379/SKHP/BPN-11.25/XII/2020</b>                  3. Permohonan Pemecahan / Pemisahan / Penggabungan bidang                  Tgl.                  No.</p>	<p>e) SURAT UKUR                  Tgl. <b>23/12/2020</b>                  No. <b>00101/Sapuran/2020</b>                  Luas : <b>3.114 M<sup>2</sup></b>                  ttd  <b>BUDIONO, A.Ptnh., M.H.</b>                  NIP. <b>19700402 198903 1 003</b></p>
<p>i) PENUNJUK                  - Dipergunakan untuk Sawah.                  - Hak Pakai ini tidak boleh dipergunakan untuk tujuan lain / dialihkan haknya tanpa persetujuan tertulis dari Kepala Kantor Pertanahan Kabupaten Wonosobo.</p>	



AAS309758

1	1	2	5	0	3	1	0	4	0	0	0	6	4
---	---	---	---	---	---	---	---	---	---	---	---	---	---

DAFTAR ISI 207

NIB : 11250310.01094

# SURAT UKUR

Nomor : 00101/Sapuran/2020

## SEBIDANG TANAH TERLETAK DALAM

Provinsi : **JAWA TENGAH**

Kabupaten / Kota : **WONOSOBO**

Kecamatan : **SAPURAN**

Desa / Kelurahan : **SAPURAN**

Peta : **Pendaftaran**

Nomor Peta Pendaftaran : **49.1-37.066-12-2**

Lembar : **Kotak : DI**

Kedadaan Tanah : **Sebidang tanah pertanian.**

Tanda-tanda batas : **Telah terpasang sesuai dengan Peraturan Pemerintah Nomor 24 Tahun 1997 jo Peraturan**

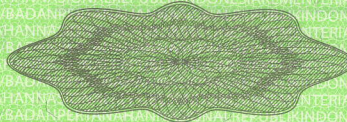
**Menteri Negara Agraria/ Kepala Badan Pertanahan Nasional Nomor 3 Tahun 1997 Pasal 22 Ayat 1.**

Luas : **3.114 m2 (Tiga Ribu Seratus Empat Belas Meter Persegi)**

Penunjukan dan penetapan batas : **Batas-batas ditunjukkan oleh :**

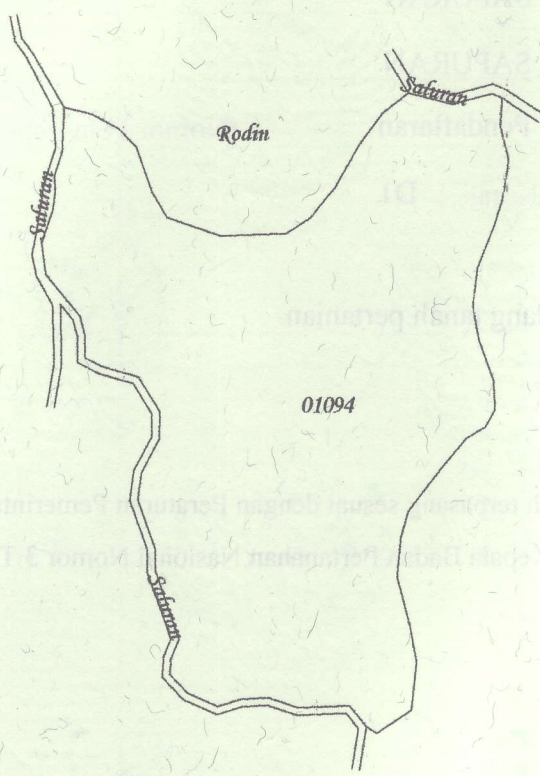
**ONE ANDANG WARDOYO (pemohon/ kuasa pemohon) dan disetujui oleh pihak-pihak berbatasan.**

**Ditetapkan dan diukur oleh Widodo Juniarto, SH.**



1000

SKALA 1 : .....



*Koordinat Titik Tengah : X=253386.0000 Y=675007.1168*

**PENJELASAN :** ..... **batas tanah ini**

Hal lain - lain: Surat Ukur ini merupakan kutipan dari Peta Bidang Nomor 5491/2020 NIB.

11.25.03.10.01094 tanggal 03/12/2020 Desa/Kelurahan Sapuran.

Daftar Isian 303 tgl. 22/12/2020 No. 8868 / 2020

Daftar Isian 302 tgl. 25/11/2020 No. 55699 / 2020

Daftar Isian 307 tgl. 23/12/2020 No. 74629/2020

Tanggal Penomoran Surat Ukur

UNTUK SERTIPIKAT

Wonosobo, 23/12/2020

Wonosobo, 28/12/2020

Kepala Seksi Survei dan Pemetaan.

Kepala Seksi Infrastruktur Pertanahan



NIP 19700402 198903 1 003



NIP 196906261989031005

Lihat Surat Ukur Pemisahan Penggabungan Pengganti

Nomor : Nomor Hak :

Table with 4 columns: Dikeluarkan Tanggal, Dikeluarkan Nomor, Luas, and Sisa luas. The table contains multiple rows of data, but the content is mostly illegible due to the image quality and overlapping stamps.

Sisanya diuraikan dalam Surat Ukur Nomor : Nomor Hak :