

BADAN PERTANAHAN NASIONAL REPUBLIK INDONESIA




SERTIPIKAT (TANDA BUKTI HAK)

**KANTOR PERTANAHAN
KABUPATEN/KOTA**

WONOSOBO

1	1°	2	5°	0	3°	1	0°	4°	0	0	0	5	2
---	----	---	----	---	----	---	----	----	---	---	---	---	---

BADAN PERTANAHAN NASIONAL REPUBLIK INDONESIA



SERTIPIKAT

HAK : **PAKAI** No. **00052**

PROVINSI : **JAWA TENGAH**

KABUPATEN / KOTA : **WONOSOBO**

KECAMATAN : **SAPURAN**

DESA / KELURAHAN : **SAPURAN**

KANTOR PERTANAHAN
KABUPATEN / KOTA

WONOSOBO

DAFTAR ISIAN 307

No. **15845 /BPN /16**

DAFTAR ISIAN 208

No. **8204 /BPN /16**

1 1 • 2 5 • 0 3 • 1 0 • 4 • 0 0 0 5 2

PENDAFTARAN - PERTAMA

Halaman :

<p>a) HAK : PAKAI No. : 00052 Desa / Kel. : SAPURAN Tgl. berakhirnya hak : Untuk jangka waktu selama dipergunakan</p>	<p>d) NAMA PEMEGANG HAK PEMERINTAH KABUPATEN WONOSOBO Tanggal lahir / akta pendirian</p>
<p>b) NIB 11.25.03.10.00502 Letak Tanah SAPURAN</p>	
<p>c) ASAL HAK 1. Konversi 2. Pemberian hak dari Tanah Negara bekas Hak Milik Adat C No. 19 P. 105 S.IV 3. Pemecahan / Pemisahan / Penggabungan bidang</p>	<p>g) PEMBUKUAN Wonosobo, 04-08-2016 Kepala Kantor Pertanahan Kabupaten / Kota Wonosobo</p>
<p>d) DASAR PENDAFTARAN 1. Daftar Isian 202 Tgl. No. 2. Surat Keputusan Kakantah Tgl. 13-05-2016 Kab. Wonosobo No. 16/HP/BPN-00.00/2016 3. Permohonan Pemecahan / Pemisahan / Penggabungan bidang Tgl. No.</p>	<p>h) PENERBITAN SERTIPIKAT Wonosobo, 04-08-2016 Kepala Kantor Pertanahan Kab. Wonosobo</p>
<p>e) SURAT UKUR Tgl. 20-10-2015 No. 00033/Sapuran/2015 Luas. 906 M²</p>	<p>AGUS SUPRIJANTO, SH 19600827 198503 1 002 NIP</p>
<p>i) PENUNJUK - Dipergunakan untuk pertanian (Sawah). - Hak Pakai ini tidak boleh dipergunakan untuk tujuan lain / dialihkan haknya tanpa persetujuan tertulis dari Kepala Kantor Pertanahan Wonosobo.</p>	



BT 498006

DAFTAR ISI AN 207

1 1 • 2 5 • 0 3 • 1 0 • 4 • 0 0 0 5 2

NIB : 11250310.00502

SURAT UKUR

Nomor : 00033/Sapuran/2015

SEBIDANG TANAH TERLETAK DALAM

Provinsi : Jawa Tengah

Kabupaten / Kota : Wonosobo

Kecamatan : Sapuran

Desa / Kelurahan : Sapuran

Peta : Pendaftaran Nomor Peta Pendaftaran : 49.1-37.066-08-5

Lembar : Kotak : A3

Kedaaan Tanah : Sebidang tanah pertanian.

Tanda-tanda batas : Telah terpasang sesuai dengan Peraturan Pemerintah Nomor 24 Tahun 1997 jo Peraturan


Menteri Negara Agraria/ Kepala Badan Pertanahan Nasional Nomor 3 Tahun 1997 Pasal 22 Ayat 1.



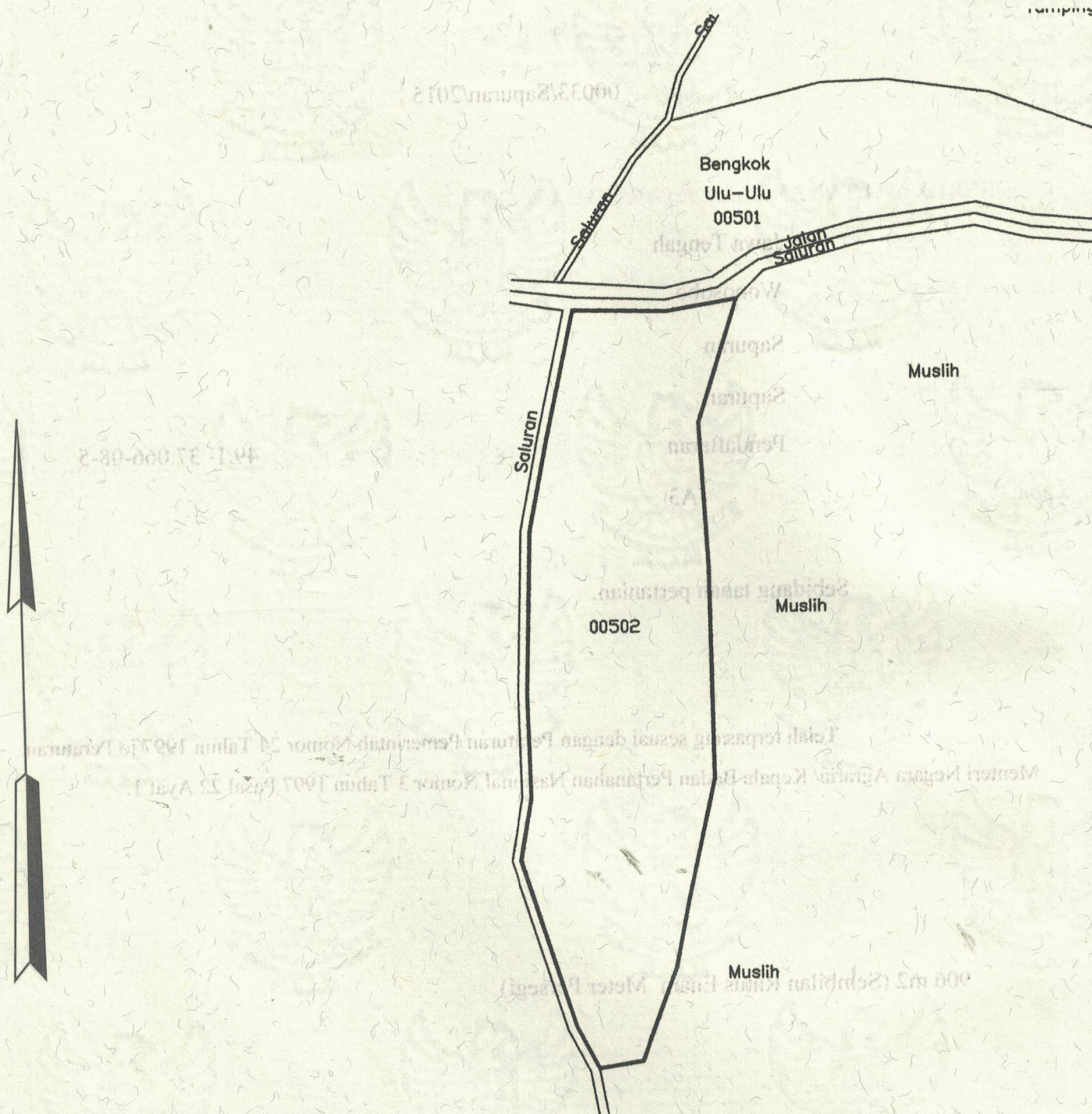
Luas : 906 m2 (Sembilan Ratus Enam Meter Persegi)

Penunjukan dan penetapan batas : Batas-batas ditunjukkan oleh : ALDHIANA KUSUMAWATI (pemohon/ kuasa pemohon) dan disetujui oleh pihak-pihak berbatasan.

Ditetapkan dan diukur oleh WIDODO JUNIARTO



SKALA 1 : 500



Koordinat titik tengah : 253263,674399

PENJELASAN : batas tanah ini

