

# BADAN PERTANAHAN NASIONAL REPUBLIC INDONESIA




## SERTIPIKAT (TANDA BUKTI HAK)

KANTOR PERTANAHAN  
KABUPATEN / ~~KOTA~~

WONOSOBO

1 1 • 2 5 • 0 3 • 1 0 • 4 • 0 0 0 5 6

# BADAN PERTANAHAN NASIONAL REPUBLIK INDONESIA



## SERTIPIKAT


HAK : **PAKAI** No. **00056**

PROVINSI : **JAWA TENGAH**

KABUPATEN / KOTA : **WONOSOBO**

KECAMATAN : **SAPURAN**

~~DESA / KELURAHAN~~ : **SAPURAN**



KANTOR PERTANAHAN  
KABUPATEN / KOTA  
**WONOSOBO**

DAFTAR ISI 307  
No. **15850 /BPN /16**

DAFTAR ISI 208  
No. **8209 /BPN /16**

1 1 • 2 5 • 0 3 • 1 0 • 4 • 0 0 0 5 6

**PENDAFTARAN - PERTAMA**

Halaman :

<p>a) HAK : <b>PAKAI</b>                  No. : <b>00056</b>                  Desa / Kel. : <b>SAPURAN</b>                  Tgl. berakhirnya hak :                  Untuk jangka waktu selama dipergunakan</p>	<p>f) NAMA PEMEGANG HAK  <b>PEMERINTAH KABUPATEN WONOSOBO</b>                  Tanggal lahir / akta pendirian</p>
<p>b) NIB <b>11.25.03.10.00498</b>                  Letak Tanah  <b>SAPURAN</b></p>	
<p>c) ASAL HAK                  1. <b>Konversi</b>                  2. <b>Pemberian hak dari Tanah Negara bekas Hak Milik Adat C No. 2 P.97 S.IV</b>                  3. <b>Pemecahan / Pemisahan / Penggabungan bidang</b></p>	<p>g) PEMBUKUAN  <b>Wonosobo, 04-08-2016</b>                  Kepala Kantor Pertanahan Kabupaten / Kota <b>Wonosobo</b>                  NIP  <b>AGUS SUPRIJANTO, SH</b>  <b>19600827 198503 1 002</b></p>
<p>d) DASAR PENDAFTARAN                  1. <b>Daftar Isian 202</b>                  Tgl.                  No.                  2. <b>Surat Keputusan Kakantah Tgl. 13-05-2016 Kab. Wonosobo No. 20/HP/BPN-00.00/2016</b>                  3. <b>Permohonan Pemecahan / Pemisahan / Penggabungan bidang</b>                  Tgl.                  No.</p>	<p>h) PENERBITAN SERTIPIKAT  <b>Wonosobo, 04-08-2016</b>                  Kepala Kantor Pertanahan Kabupaten / Kota <b>Wonosobo</b>                  NIP  <b>AGUS SUPRIJANTO, SH</b>  <b>19600827 198503 1 002</b></p>
<p>e) SURAT UKUR                  Tgl. <b>13-10-2015</b>                  No. <b>00028/Sapuran/2015</b>                  Luas. <b>713 M<sup>2</sup></b></p>	<p>                  NIP  <b>AGUS SUPRIJANTO, SH</b>  <b>19600827 198503 1 002</b></p>
<p>i) PENUNJUK                  - <b>Dipergunakan untuk pertanian (Sawah).</b>                  - <b>Hak Pakai ini tidak boleh dipergunakan untuk tujuan lain / dialihkan haknya tanpa persetujuan tertulis dari Kepala Kantor Pertanahan Wonosobo.</b></p>	

BT 497968

1 1 • 2 5 • 0 3 • 1 0 • 4 • 0 0 0 5 6

DAFTAR ISIAN 207

NIB : 11250310.00498

# SURAT UKUR

Nomor : 00028/Sapuran/2015

## SEBIDANG TANAH TERLETAK DALAM

Provinsi : Jawa Tengah

Kabupaten / Kota : Wonosobo

Kecamatan : Sapuran

Desa / Kelurahan : Sapuran

Peta : Pendaftaran Nomor Peta Pendaftaran : 49.1-37.066-08-5

Lembar : Kotak : D5


Keadaan Tanah : Sebidang tanah pertanian

Tanda-tanda batas : Telah terpasang sesuai dengan Peraturan Pemerintah Nomor 24 Tahun 1997 jo Peraturan Menteri Negara Agraria/ Kepala Badan Pertanahan Nasional Nomor 3 Tahun 1997 Pasal 22 Ayat 1.

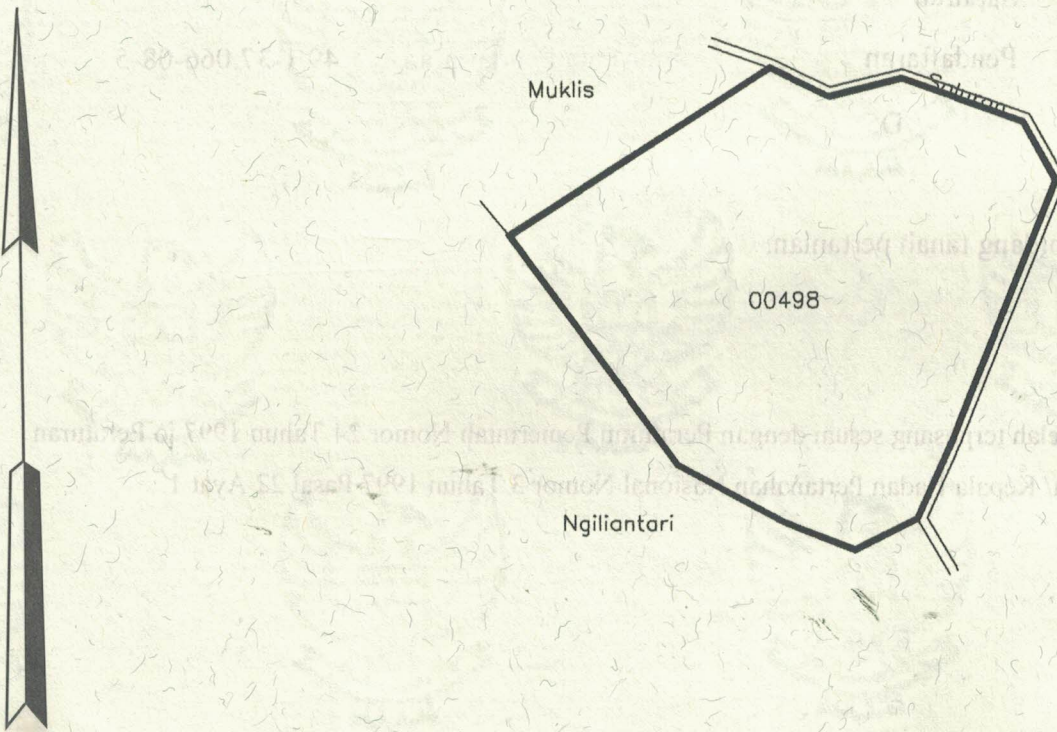
Luas : 713 m2 (Tujuh Ratus Tiga Belas Meter Persegi)

Penunjukan dan penetapan batas : Batas-batas ditunjukkan oleh ALDHIANA KUSUMAWATI (pemohon/ kuasa pemohon) dan disetujui oleh pihak-pihak berbatasan.

Ditetapkan dan diukur oleh Widodo Juniarto.



SKALA 1 : ..... 500 .....



Koordinat titik tengah : 253403,674467

PENJELASAN : ..... batas tanah ini

