

AAS309654

3091
D303: 17-12-20 / 8563
D302: 25-11-20 / 5566

DAFTAR ISIAN 206

KEMENTERIAN AGRARIA DAN TATA RUANG / BADAN PERTANAHAN NASIONAL REPUBLIK INDONESIA



Sapuran




SERTIPIKAT (TANDA BUKTI HAK)

KANTOR PERTANAHAN
KABUPATEN / KOTA

WONOSOBO

1 1 • 2 5 • 0 3 • 1 0 • 4 • 0 0 0 5 7

KEMENTERIAN AGRARIA DAN TATA RUANG /
BADAN PERTANAHAN NASIONAL
REPUBLIC INDONESIA



SERTIPIKAT

HAK : PAKAI No. 00057

PROVINSI : JAWA TENGAH

KABUPATEN / KOTA : WONOSOBO

KECAMATAN : SAPURAN

DESA / KELURAHAN : SAPURAN

KANTOR PERTANAHAN
KABUPATEN / KOTA
WONOSOBO

DAFTAR ISIAN 307

No. 74214 / 2020

DAFTAR ISIAN 208

No. 36876 / 2020

1 1 • 2 5 • 0 3 • 1 0 • 4 • 0 0 0 5 7

PENDAFTARAN - PERTAMA

Halaman :

<p>a) HAK : PAKAI</p> <p>No. : 00057</p> <p>Desa / Kel : SAPURAN</p> <p>Tgl. berakhirnya hak : Untuk jangka waktu selama dipergunakan</p>	<p>f) NAMA PEMEGANG HAK</p> <p align="center">PEMERINTAH KABUPATEN WONOSOBO</p> <p>Tanggal lahir / akta pendirian</p>
<p>b) NIB 11250310.01088</p> <p>Letak Tanah SAPURAN</p>	<p>g) PEMBUKUAN</p> <p align="center">Wonosobo, 18/12/2020</p> <p align="center">Kepala Kantor Pertanahan Kabupaten / Kota Wonosobo</p>
<p>c) ASAL HAK</p> <p>1. Konversi</p> <p>2. Pemberian Hak dari Tanah Negara Aset Pemerintah Kabupaten Wonosobo.</p> <p>3. Pemecahan / Pemisahan / Penggabungan bidang</p>	<p>.....BUDIONO, A.Ptnh., M.H......</p> <p>NIP. 19700402 198903 1 003</p>
<p>d) DASAR PENDAFTARAN</p> <p>1. Daftar Isian 202</p> <p>Tgl.</p> <p>No.</p>	<p>h) PENERBITAN SERTIPIKAT</p> <p align="center">Wonosobo, 18/12/2020</p> <p align="center">Kepala Kantor Pertanahan Kabupaten / Kota Wonosobo</p>
<p>2. Surat Keputusan Kakantah</p> <p>Tgl. 08/12/2020 Kab. Wonosobo</p> <p>No. 00290/SKHP/BPN-11.25/XII/2020</p> <p>3. Permohonan Pemecahan / Pemisahan / Penggabungan bidang</p> <p>Tgl.</p> <p>No.</p>	<p>.....BUDIONO, A.Ptnh., M.H......</p> <p>NIP. 19700402 198903 1 003</p>
<p>e) SURAT UKUR</p> <p>Tgl. 18/12/2020</p> <p>No. 00091/Sapuran/2020</p> <p>Luas : 1.065 M²</p>	<p>.....BUDIONO, A.Ptnh., M.H......</p> <p>NIP. 19700402 198903 1 003</p>
<p>i) PENUNJUK</p> <ul style="list-style-type: none"> - Dipergunakan untuk Sawah. - Hak Pakai ini tidak boleh dipergunakan untuk tujuan lain / dialihkan haknya tanpa persetujuan tertulis dari Kepala Kantor Pertanahan Kabupaten Wonosobo. 	



AAS309654

DAFTAR ISIAN 207

1	1	•	2	5	•	0	3	•	1	0	•	4	•	0	0	0	5	7
---	---	---	---	---	---	---	---	---	---	---	---	---	---	---	---	---	---	---

NIB : 11250310.01088

SURAT UKUR

Nomor : 00091/Sapuran/2020

SEBIDANG TANAH TERLEKAT DALAM

Provinsi : **JAWA TENGAH**

Kabupaten / Kota : **WONOSOBO**

Kecamatan : **SAPURAN**

Desa / Kelurahan : **SAPURAN**

Peta : **Pendaftaran Nomor Peta Pendaftaran 49.1-37.066-08-5**

Lembar : **Kotak D5**

Keadaan Tanah : **Sebidang tanah pertanian.**

Tanda-tanda batas : **Telah terpasang sesuai dengan Peraturan Pemerintah Nomor 24 Tahun 1997 jo Peraturan**

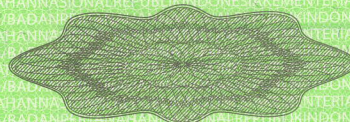
Menteri Negara Agraria/ Kepala Badan Pertanahan Nasional Nomor 3 Tahun 1997 Pasal 22 Ayat 1.

Luas : **1.065 m2 (Seribu Enam Puluh Lima Meter Persegi)**

Penunjukan dan penetapan batas : **Batas-batas ditunjukkan oleh:**

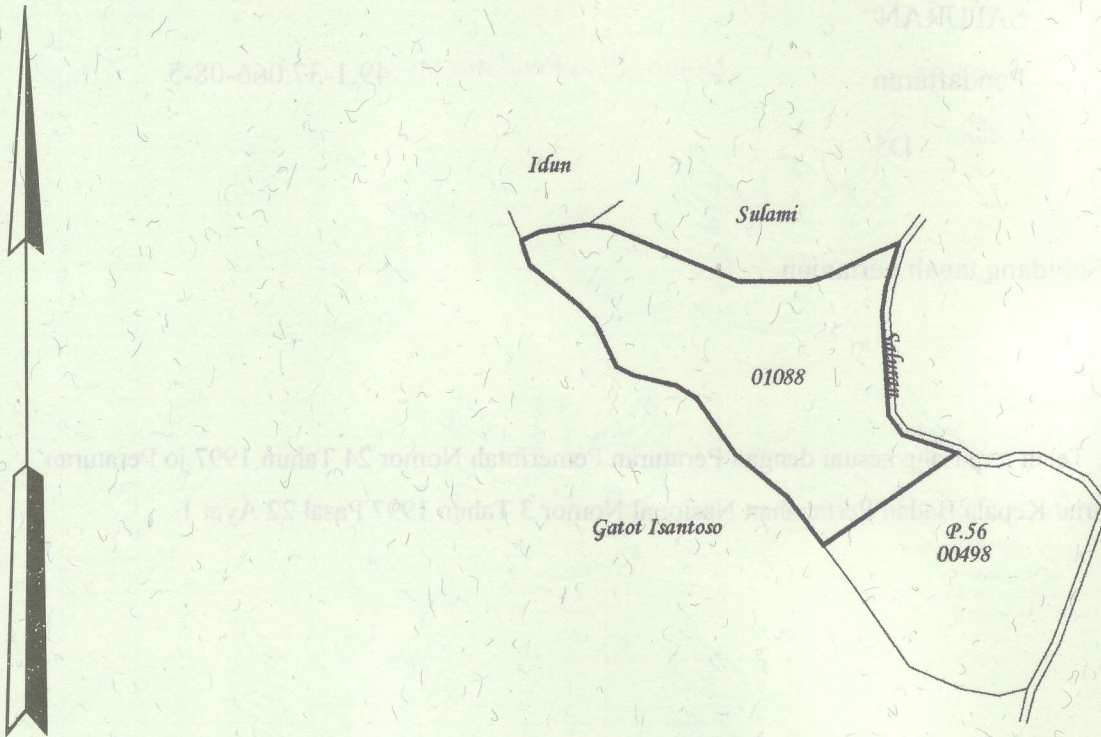
ONE ANDANG WARDOYO (pemohon/ kuasa pemohon) dan disetujui oleh pihak-pihak berbatasan.

Ditetapkan dan diukur oleh: Widodo Juniarto, SH.



1000

SKALA 1 :



Koordinat Titik Tengah : X=253380.8044 Y=674490.5203

PENJELASAN :

batas tanah ini

