

KEMENTERIAN AGRARIA DAN TATA RUANG / BADAN PERTANAHAN NASIONAL REPUBLIK INDONESIA



SU 110
DI.303 28/12/20 9012
DI.302 29/11/20 45692

SERTIPIKAT (TANDA BUKTI HAK)




KANTOR PERTANAHAN
KABUPATEN / KOTA

WONOSOBO

1	1	•	2	5	•	0	3	•	1	0	•	4	•	0	0	0	7	0
---	---	---	---	---	---	---	---	---	---	---	---	---	---	---	---	---	---	---

KEMENTERIAN AGRARIA DAN TATA RUANG / BADAN PERTANAHAN NASIONAL REPUBLIK INDONESIA



SERTIPIKAT

HAK : **PAKAI** No. **00070**

PROVINSI : **JAWA TENGAH**

KABUPATEN / KOTA : **WONOSOBO**

KECAMATAN : **SAPURAN**

D E S A / KELURAHAN : **SAPURAN**

**KANTOR PERTANAHAN
KABUPATEN / KOTA
WONOSOBO**

DAFTAR ISIAN 307
No. 75093 / 2020
DAFTAR ISIAN 208
No. 37328 / 2020

1 1 • 2 5 • 0 3 • 1 0 • 4 • 0 0 0 7 0

PENDAFTARAN - PERTAMA

Halaman :

Table with 2 columns and 10 rows containing registration details: a) HAK: PAKAI, f) NAMA PEMEGANG HAK: PEMERINTAH KABUPATEN WONOSOBO, b) NIB: 11250310.01111, g) PEMBUKUAN: Wonosobo, 30/12/2020, d) DASAR PENDAFTARAN: 1. Daftar Isian 202, h) PENERBITAN SERTIPIKAT: Wonosobo, 30/12/2020, e) SURAT UKUR: 29/12/2020, luas 2.387 M2, i) PENUNJUK: Hak Pakai ini tidak boleh dipergunakan untuk tujuan lain / dialihkan haknya tanpa persetujuan tertulis dari Kepala Kantor Pertanahan Kabupaten Wonosobo.



BUDIONO, A.Ptnh., M.H. NIP. 19700402 198903 1 003

BUDIONO, A.Ptnh., M.H. NIP. 19700402 198903 1 003

AAS309828

DAFTAR ISIYAN 2017

NIB : 11250310.01111

1	1	•	2	5	•	0	3	•	1	0	•	4	•	0	0	0	7	0
---	---	---	---	---	---	---	---	---	---	---	---	---	---	---	---	---	---	---

SURAT UKUR

Nomor : 00110/Sapuran/2020

SEBIDANG TANAH TERLETAK DALAM

Provinsi : **JAWA TENGAH**

Kabupaten / Kota : **WONOSOBO**

Kecamatan : **SAPURAN**

Desa / Kelurahan : **SAPURAN**

Peta : **Pendaftaran** Nomor Peta Pendaftaran : **49.1-37.066-12-5**

Lembar : **Kotak : C2**

Keadaan Tanah : **Sebidang tanah pertanian.**

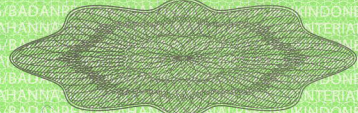
Tanda-tanda batas : **Telah terpasang sesuai dengan Peraturan Pemerintah Nomor 24 Tahun 1997 jo Peraturan Menteri Negara Agraria/ Kepala Badan Pertanahan Nasional Nomor 3 Tahun 1997 Pasal 22 Ayat 1.**

Luas : **2387 m2 (Dua Ribu Tiga Ratus Delapan Puluh Tujuh Meter Persegi)**

Penunjukan dan penetapan batas : **Batas-batas ditunjukkan oleh :**

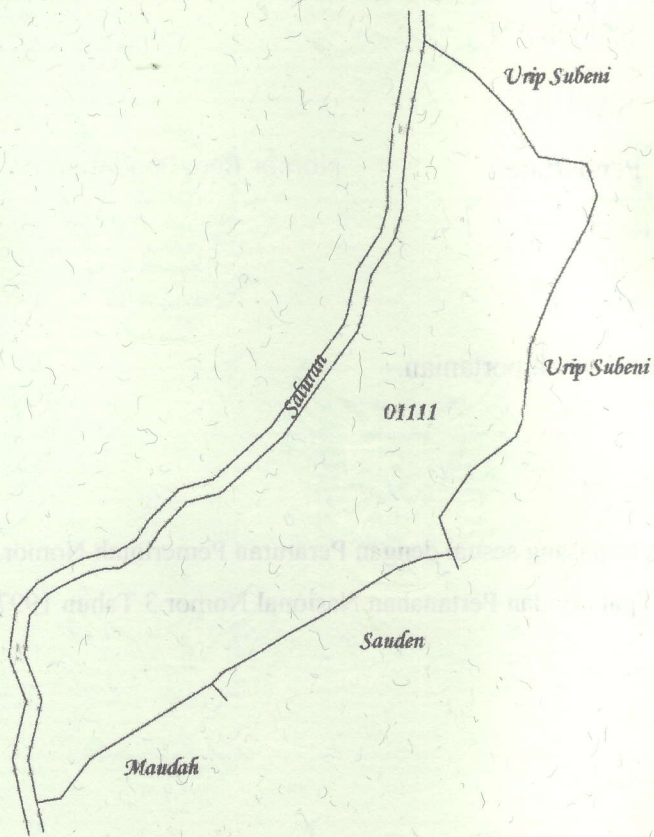
ONE ANDANG WARDOYO (pemohon/ kuasa pemohon) dan disetujui oleh pihak-pihak berbatasan.

Ditetapkan dan diukur oleh Widodo Juniarto.



1000

SKALA 1 :



Koordinat Titik Tengah: $X=253281.6162$ $Y=675636.2406$

PENJELASAN : batas tanah ini

