

# BADAN PERTANAHAN NASIONAL



## SERTIPIKAT (TANDA BUKTI HAK)




KANTOR PERTANAHAN  
KABUPATEN / KOTAMADYA

WONOSOBO

11 • 25 • 03 • 10 • 4 • 000 34

# BADAN PERTANAHAN NASIONAL



## SERTIPIKAT

**HAK :** **PAKAI** No. **34**

**PROPINSI :** **JAWA TENGAH**

**KABUPATEN / KOTAMADYA :** **WONOSOBO**

**KECAMATAN :** **SAPURAN**

**D E S A / KELURAHAN :** **SAPURAN**

DAFTAR ISIAN 307  
No. **2734 / 1991** / 1200.3

DAFTAR ISIAN 208  
No. **1166 / B / B.P.A** / 1200.3


**KANTOR PERTANAHAN  
KABUPATEN / KOTAMADYA  
WONOSOBO**

11 • 25 • 03 • 10 • 4 • 00034

**PENDAFTARAN - PERTAMA**

Halaman :

<p>a) <b>HAK :</b> PAKAI                  No. : 34                  Desa / Kel. : SAPURAN                  Tgl. berakhirnya hak :</p>	<p>d) <b>NAMA PEMEGANG HAK</b>                  = PEMERINTAH DAERAH KABUPATEN WONOSOBO =                   Tanggal lahir / akta pendirian</p>
<p>b) <b>NIB</b> 11.25.03.10.00153                  Letak Tanah                  SAPURAN/TANAH BENGKOK</p>	<p>g) <b>PEMBUKUAN</b>                  Wonosobo, Tgl. 1-11-2003                  Kepala Kantor Pertanahan                  Kabupaten / Kotamadya                  Wonosobo</p>
<p>c) <b>ASAL HAK</b>                  1. Konversi                  2. Pemberian hak Pakai asal Tanah Negara bekas tanah bengkok                  3. Pemecahan / Pemisahan / Penggabungan bidang</p>	<p>h) <b>PENERBITAN SERTIPIKAT</b>                  ttd.                  IR. TIPTADI SH                  NIP 010 166 138</p>
<p>d) <b>DASAR PENDAFTARAN</b>                  1. Daftar Isian 202                  Tgl.                  No.                  2. Surat Keputusan KAKAN PERT WSB.                  Tgl. 29-09-2003                  No. SK.6.530.2-25/15/2003                  3. Permohonan Pemecahan / Pemisahan / Penggabungan bidang                  Tgl.                  No.</p>	<p>h) <b>PENERBITAN SERTIPIKAT</b>                  Wonosobo, Tgl. 1-11-2003                  Kepala Kantor Pertanahan                  Kabupaten / Kotamadya                  Wonosobo</p>
<p>e) <b>SURAT UKUR</b>                  Tgl. 14-06-2003                  No. 30/SAPURAN/2003                  Luas. 8260 M2</p>	<p>IR. TIPTADI SH                  NIP 010 166 138</p>
<p>i) <b>PENUNJUK</b></p>	<p>IR. TIPTADI SH                  NIP 010 166 138</p>



*(Handwritten signature and official stamp of IR. TIPTADI SH, NIP 010 166 138, Kepala Kantor Pertanahan Kabupaten / Kotamadya Wonosobo)*

NIB : 11.25.03.10.00153.

11 • 25 • 03 • 10 • 4 • 00034

**SURAT UKUR**

Nomor : 30 / Sapuran / 2003..

**SEBIDANG TANAH TERLETAK DALAM**

Propinsi : **JAWA TENGAH.**

Kabupaten / Kotamadya : **WONOSOBO.**

Kecamatan : **SAPURAN.**

Desa / Kelurahan : **SAPURAN.**

Peta : ..... Nomor Peta Pendaftaran : .....


Lembar : ..... Kotak : .....

Keadaan Tanah : **Sebidang tanah pertanian berupa sawah.**

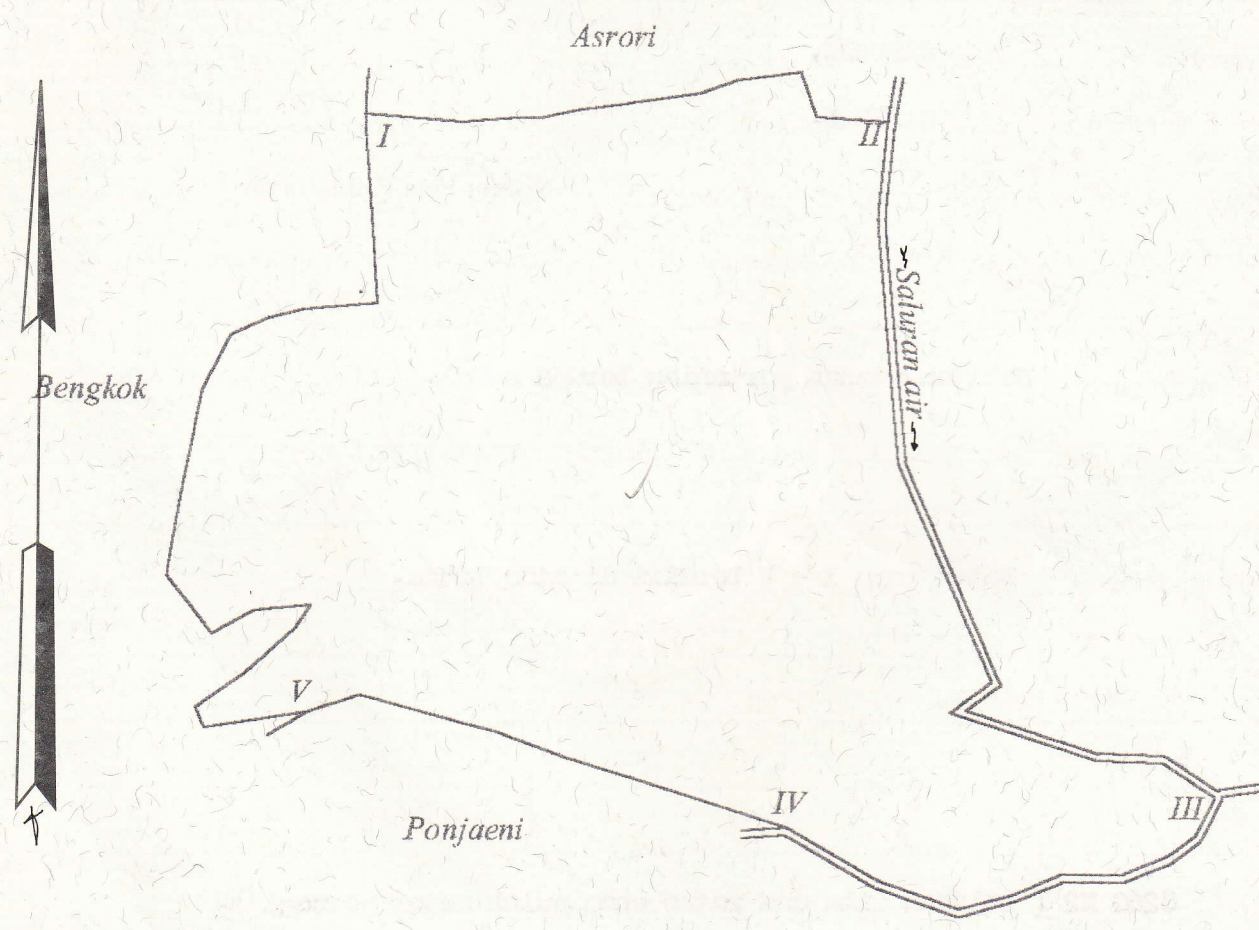
Tanda-tanda batas : **Patok kayu I - V berbaris di atas batas.**

Luas : **8260 m2 ( Delapan ribu dua ratus enam puluh meter persegi ).**

Penunjukan dan penetapan batas : **Oleh MARNI.**



SKALA 1 : .....1000.....



PENJELASAN : \_\_\_\_\_ batas tanah ini

