

# KEMENTERIAN AGRARIA DAN TATA RUANG / BADAN PERTANAHAN NASIONAL REPUBLIK INDONESIA



811 00111

303 28/12/20 9059  
302 25/11/20 55663




## SERTIPIKAT (TANDA BUKTI HAK)

**KANTOR PERTANAHAN  
KABUPATEN / KOTA  
WONOSOBO**

1 1 • 2 5 • 0 3 • 1 0 • 4 • 0 0 0 7 6

KEMENTERIAN AGRARIA DAN TATA RUANG /  
BADAN PERTANAHAN NASIONAL  
REPUBLIK INDONESIA



SERTIPIKAT

HAK : PAKAI No. 00076

PROVINSI : JAWA TENGAH

KABUPATEN / KOTA : WONOSOBO

KECAMATAN : SAPURAN

D E S A / KELURAHAN : SAPURAN

KANTOR PERTANAHAN  
KABUPATEN / KOTA

WONOSOBO



DAFTAR ISIAN 307  
No. 75099 / 2020

DAFTAR ISIAN 208  
No. 37334 / 2020

1 1 • 2 5 • 0 3 • 1 0 • 4 • 0 0 0 7 6

**PENDAFTARAN - PERTAMA**

Halaman :

<p>a) HAK : <b>PAKAI</b> No. : <b>00076</b> Desa / Kel : <b>SAPURAN</b> Tgl. berakhirnya hak : <b>Untuk jangka waktu selama dipergunakan</b></p>	<p>d) NAMA PEMEGANG HAK <b>PEMERINTAH KABUPATEN WONOSOBO</b></p>
<p>b) NIB <b>11250310.01106</b> Letak Tanah <b>SAPURAN</b></p>	<p>Tanggal lahir / akta pendirian</p>
<p>c) ASAL HAK 1. Konversi 2. Pemberian Hak dari Tanah Negara Aset Pemerintah Kabupaten Wonosobo. 3. Pemecahan / Pemisahan / Penggabungan bidang</p>	<p>g) PEMBUKUAN <b>Wonosobo, 30/12/2020</b> Kepala Kantor Pertanahan Kabupaten / Kota <b>Wonosobo</b> td <b>BUDIONO, A.Ptnh., M.H.</b> NIP. <b>197004021989031003</b></p>
<p>d) DASAR PENDAFTARAN 1. Daftar Isian 202 Tgl. No. 2. Surat Keputusan <b>Kakantah</b> <b>22/12/2020</b> <b>Kab. Wonosobo</b> Tgl. No. <b>00487/SKHP/BPN-11.25/XII/2020</b> 3. Permohonan Pemecahan / Pemisahan / Penggabungan bidang Tgl. No.</p>	<p>h) PENERBITAN SERTIPIKAT <b>Wonosobo, 30/12/2020</b> Kepala Kantor Pertanahan Kabupaten / Kota <b>Wonosobo</b>  <b>BUDIONO, A.Ptnh., M.H.</b> NIP. <b>197004021989031003</b></p>
<p>e) SURAT UKUR Tgl. <b>29/12/2020</b> No. <b>00111/Sapuran/2020</b> Luas : <b>8.573 M<sup>2</sup></b></p>	<p> <b>BUDIONO, A.Ptnh., M.H.</b> NIP. <b>197004021989031003</b></p>
<p>i) PENUNJUK - Dipergunakan untuk Sawah. - Hak Pakai ini tidak boleh dipergunakan untuk tujuan lain / dialihkan haknya tanpa persetujuan tertulis dari Kepala Kantor Pertanahan Kabupaten Wonosobo.</p>	

AAS309866

DAFTAR ISIAN 207

1 • 1 • 2 • 5 • 0 • 3 • 1 • 0 • 4 • 0 • 0 • 0 • 7 • 6

NIB : 11250310.01106

**SURAT UKUR**

Nomor : 00111/Sapuran/2020

**SEBIDANG TANAH TERLETAK DALAM**

Provinsi : **JAWA TENGAH**

Kabupaten / Kota : **WONOSOBO**

Kecamatan : **SAPURAN**

Desa / Kelurahan : **SAPURAN**

Peta : Pendaftaran Nomor Peta Pendaftaran **49 1-37.066-12**

Lembar : Kotak : **F4**

Keadaan Tanah : **Sebidang tanah pertanian**

Tanda-tanda batas : **Telah terpasang sesuai dengan Peraturan Pemerintah Nomor 24 Tahun 1997 jo Peraturan Menteri Negara Agraria/ Kepala Badan Pertanahan Nasional Nomor 3 Tahun 1997 Pasal 22 Ayat 1.**

Luas : **8.573 m2 (Delapan Ribu Lima Ratus Tujuh Puluh Tiga Meter Persegi)**

Penunjukan dan penetapan batas : **Batas-batas ditunjukkan oleh :**

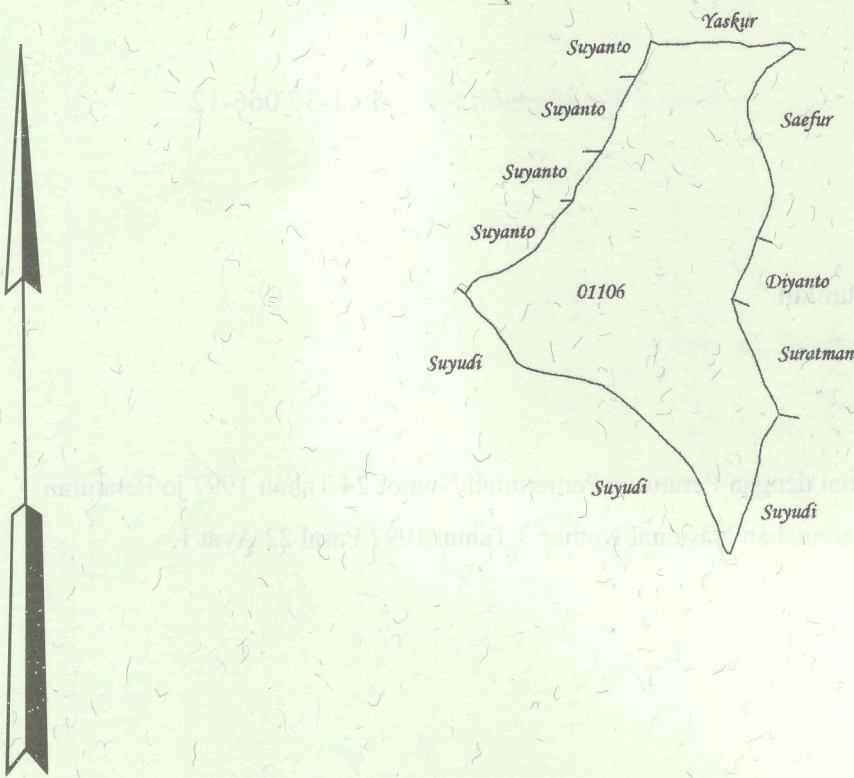
**ONE ANDANG WARDOYO (pemohon/ kuasa pemohon) dan disetujui oleh pihak-pihak berbatasan.**

**Ditetapkan dan diukur oleh Widodo Juniarto, SH**



2500

SKALA 1 : .....



Koordinat Titik Tengah :  $X=253758.9306$   $Y=675763.3625$

PENJELASAN : ..... batas tanah ini

Hal lain - lain: Surat Ukur ini merupakan kutipan dari Peta Bidang Nomor 5611/2020 NIB.

11.25.03.10.01106 tanggal 08/12/2020 Desa/Kelurahan Sapuran.

Daftar Isian 303 tgl. 28/12/2020 No. 9054 / 2020
Daftar Isian 302 tgl. 25/11/2020 No. 55663 / 2020
Daftar Isian 307 tgl. 29/12/2020 No. 74938/2020

Tanggal Penomoran Surat Ukur

UNTUK SERTIPIKAT

Wonosobo, 29/12/2020

Wonosobo, 30/12/2020

Kepala Seksi Survei dan Pemetaan.
Kepala Seksi Infrastruktur Pertanian



Kantor Pertanahan
Kabupaten / Kota
Wonosobo

BUDIONO, A.Ptnh., M.H.
NIP 19700402 198903 1 003

SUPARYANTO, A.Ptnh., MM.
NIP 196906261989031005

ttd

Pemisahan
Lihat Surat Ukur Penggabungan
Pengganti
Nomor :

Nomor Hak :

Table with 4 columns: Dikeluarkan Surat Ukur Tanggal, Nomor, Luas, and Nomor Hak Sisa luas. The table contains multiple rows of data, with the first row being a header and subsequent rows containing specific details for each land parcel.

Sisanya diuraikan dalam Surat Ukur Nomor : Nomor Hak :