


KEMENTERIAN AGRARIA DAN TATA RUANG /  
BADAN PERTANAHAN NASIONAL  
REPUBLIK INDONESIA




SERTIPIKAT  
(TANDA BUKTI HAK)

KANTOR PERTANAHAN  
KABUPATEN / KOTA

WONOSOBO

1 1 • 2 5 • 0 3 • 1 0 • 4 • 0 0 0 9 6

# KEMENTERIAN AGRARIA DAN TATA RUANG / BADAN PERTANAHAN NASIONAL REPUBLIK INDONESIA



## SERTIPIKAT

HAK : **PAKAI** No. 00096

PROVINSI : **JAWA TENGAH**

KABUPATEN / KOTA : **WONOSOBO**

KECAMATAN : **SAPURAN**

D E S A / KELURAHAN : **SAPURAN**

DAFTAR ISIAN 307  
No. 44250/2023

DAFTAR ISIAN 208  
No. 19746/2023

KANTOR PERTANAHAN  
KABUPATEN / KOTA

WONOSOBO

1 1 • 2 5 • 0 3 • 1 0 • 4 • 0 0 0 9 6

**PENDAFTARAN - PERTAMA**

Halaman :

<p>a) HAK : <b>PAKAI</b>                  No. : <b>00096</b>                  Desa / Kel : <b>SAPURAN</b>                  Tgl. berakhirnya hak :                  Untuk jangka waktu selama dipergunakan</p>	<p>f) NAMA PEMEGANG HAK  <b>PEMERINTAH KABUPATEN WONOSOBO</b></p>
<p>b) NIB <b>11250310.01193</b>                  Letak Tanah  <b>SAPURAN</b></p>	<p>Tanggal lahir / akta pendirian</p>
<p>c) ASAL HAK                  1. Konversi                  2. Pemberian Hak dari Tanah Negara Aset Pemerintah Kabupaten Wonosobo                  3. Pemecahan / Pemisahan / Penggabungan bidang</p>	<p>g) PEMBUKUAN                  Wonosobo, <b>07-07-2023</b>                  Kepala Kantor Pertanahan                  Kabupaten / Kota                  Wonosobo                  ttd</p>
<p>d) DASAR PENDAFTARAN                  1. Daftar Isian 202                  Tgl.                  No.                  2. Surat Keputusan <b>Kakantah</b>                  Tgl. <b>05/07/2023</b> <b>Kab. Wonosobo</b>                  No. <b>105/HP/BPN-11.25/VII/2023</b>                  3. Permohonan Pemecahan / Pemisahan / Penggabungan bidang                  Tgl.                  No.</p>	<p><b>AGUNG BASUKI, S.S.T., M.H.</b>                  NIP. <b>19770728 199803 1 005</b>                  h) PENERBITAN SERTIPIKAT                  Wonosobo, <b>07-07-2023</b>                  Kepala Kantor Pertanahan                  Kabupaten / Kota                  Wonosobo</p>
<p>e) SURAT UKUR                  Tgl. <b>06/07/2023</b>                  No. <b>00190/Sapuran/2023</b>                  Luas : <b>3.719 M<sup>2</sup></b></p>	<p><b>AGUNG BASUKI, S.S.T., M.H.</b>                  NIP. <b>19770728 199803 1 005</b></p>
<p>i) PENUNJUK                  - Dipergunakan untuk Pertanian.                  - Hak Pakai ini tidak boleh dipergunakan untuk tujuan lain / dialihkan haknya tanpa persetujuan tertulis dari Kepala Kantor Pertanahan Kabupaten Wonosobo.</p>	



1 1 • 2 5 • 0 3 • 1 0 • 4 • 0 0 0 9 6

NIB : 11250310.01193

SURAT UKUR

Nomor : 00190/Sapuran/2023

SEBIDANG TANAH TERLEKAT DALAM

Provinsi : JAWA TENGAH

Kabupaten / Kota : WONOSOBO

Kecamatan : SAPURAN

Desa / Kelurahan : SAPURAN

Peta : Pendaftaran Nomor Peta Pendaftaran : 49.1-37.066-12-2

Lembar : Kotak : C2

Keadaan Tanah : Sebidang tanah pertanian

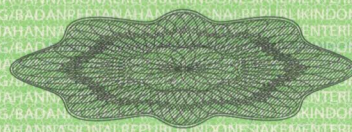
Tanda-tanda batas : Telah terpasang sesuai dengan Peraturan Pemerintah Nomor 24 Tahun 1997 jo Peraturan Menteri Negara Agraria/ Kepala Badan Pertanahan Nasional Nomor 3 Tahun 1997 Pasal 22 Ayat 1.

Luas : 3.719 m2 (Tiga Ribu Tujuh Ratus Sembilan belas Meter Persegi)

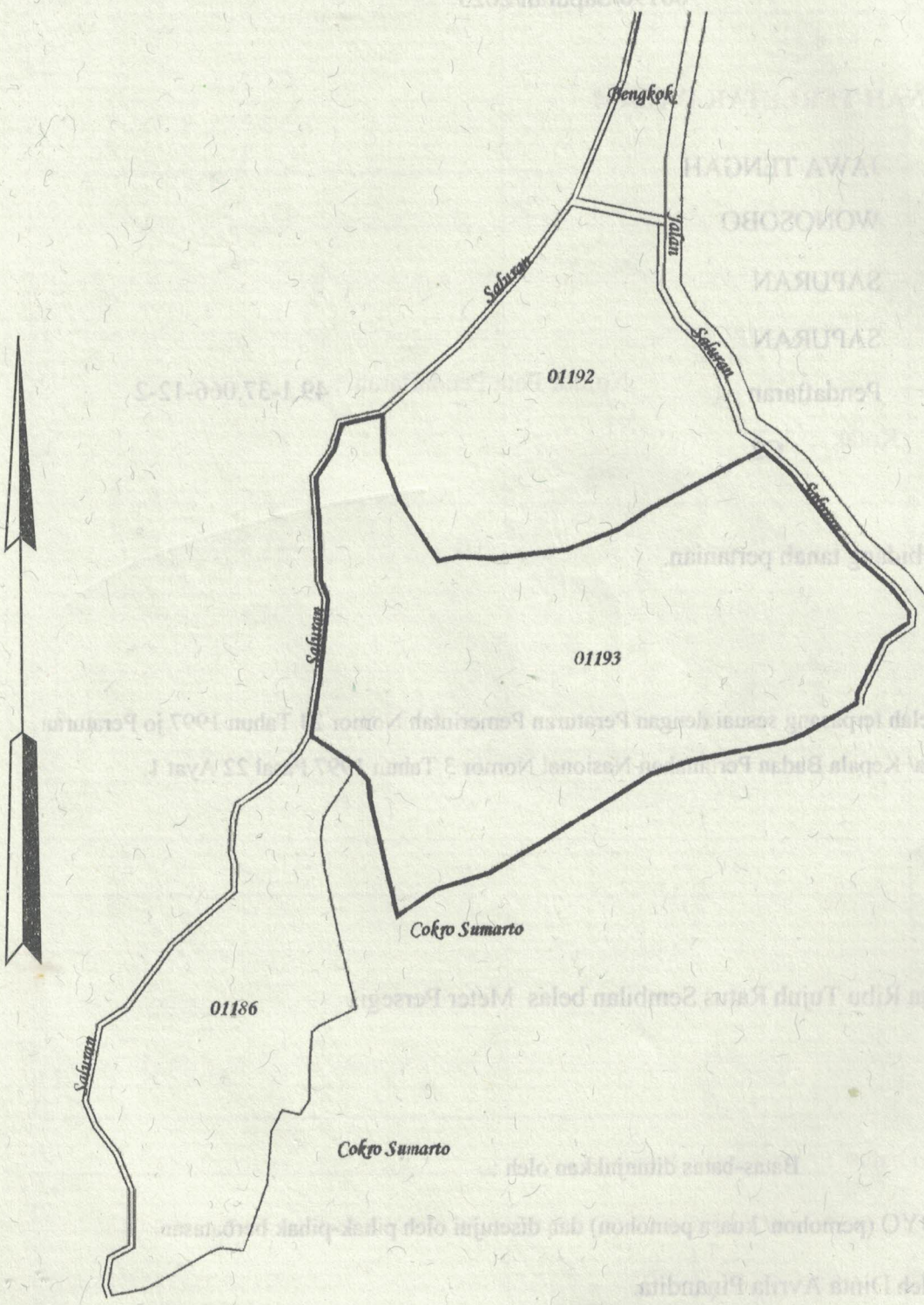
Penunjukan dan penetapan batas : Batas-batas ditunjukkan oleh :

ONE ANDANG WARDOYO (pemohon/ kuasa pemohon) dan disetujui oleh pihak-pihak berbatasan.

Ditetapkan dan diukur oleh Dinta Avrila Pinandita.



SKALA 1 : ..... 1000



Koordinat Titik Tengah :  $X=253293.9497$   $Y=675157.2821$

PENJELASAN : ..... batas tanah ini

