

KEMENTERIAN AGRARIA DAN TATA RUANG / BADAN PERTANAHAN NASIONAL REPUBLIK INDONESIA




SERTIPIKAT (TANDA BUKTI HAK)

**KANTOR PERTANAHAN
KABUPATEN / KOTA**

WONOSOBO

1 1 • 2 5 • 1 0 • 0 8 • 4 • 0 0 0 5 3

KEMENTERIAN AGRARIA DAN TATA RUANG /
BADAN PERTANAHAN NASIONAL
REPUBLIK INDONESIA



SERTIPIKAT

HAK : PAKAI No. 00053

PROVINSI : JAWA TENGAH
KABUPATEN / KOTA : WONOSOBO
KECAMATAN : WATUMALANG
DESA / KELURAHAN : WONOROTO

KANTOR PERTANAHAN
KABUPATEN / KOTA
WONOSOBO

DAFTAR ISIAN 307
No. 49329/2023

DAFTAR ISIAN 208
No. 23681/2023

1 1 • 2 5 • 1 0 • 0 8 • 4 • 0 0 0 5 3

PENDAFTARAN - PERTAMA

Halaman :

<p>a) HAK : PAKAI No. : 00053 Desa / Kel : WONOROTO Tgl. berakhirnya hak : Untuk jangka waktu selama dipergunakan</p>	<p>f) NAMA PEMEGANG HAK PEMERINTAH KABUPATEN WONOSOBO Tanggal lahir / akta pendirian</p>
<p>b) NIB 11251008.00784 Letak Tanah WONOROTO</p>	
<p>c) ASAL HAK 1. Konversi 2. Pemberian Hak dari Tanah Negara Aset Pemerintah Kabupaten Wonosobo 3. Pemecahan / Pemisahan / Penggabungan bidang</p>	<p>g) PEMBUKUAN Wonosobo, <u>12-07-2023</u> Kepala Kantor Pertanahan Kabupaten / Kota Wonosobo ttd</p>
<p>d) DASAR PENDAFTARAN 1. Daftar Isian 202 Tgl. No. 2. Surat Keputusan Kakantah Tgl. 06/07/2023 Kab. Wonosobo No. 147/HP/BPN-11.25/VII/2023 3. Permohonan Pemecahan / Pemisahan / Penggabungan bidang Tgl. No.</p>	<p>.....AGUNG BASUKI, S.ST., M.H...... NIP 19770728 199803 1 005 h) PENERBITAN SERTIPIKAT Wonosobo, <u>12-07-2023</u> Kepala Kantor Pertanahan Kabupaten / Kota Wonosobo</p>
<p>e) SURAT UKUR Tgl. 11/07/2023 No. 00518/Wonosoto/2023 Luas : 1.354 M²</p>	<p>.....AGUNG BASUKI, S.ST., M.H...... NIP 19770728 199803 1 005</p>
<p>i) PENUNJUK - Dipergunakan untuk Jalan. - Hak Pakai ini tidak boleh dipergunakan untuk tujuan lain / dialihkan haknya tanpa persetujuan tertulis dari Kepala Kantor Pertanahan Kabupaten Wonosobo.</p>	

ABM413738

DAFTAR ISIAN 207

1	2	5	1	0	0	8	4	0	0	0	5	3
---	---	---	---	---	---	---	---	---	---	---	---	---

NIB : 11251008.00784

SURAT UKUR

Nomor : 00518/Wonoro/2023

SEBIDANG TANAH TERLETAK DALAM

Provinsi : **JAWA TENGAH**

Kabupaten / Kota : **WONOSOBO**

Kecamatan : **WATUMALANG**

Desa / Kelurahan : **WONOROTO**

Peta : Pendaftaran Nomor Peta Pendaftaran **49.1-35.068-10-8**

Lembar : Kotak : **D4**

Keadaan Tanah : **Sebidang tanah dipergunakan untuk jalan.**

Tanda-tanda batas : **Telah terpasang sesuai dengan Peraturan Pemerintah Nomor 24 Tahun 1997 jo Peraturan**

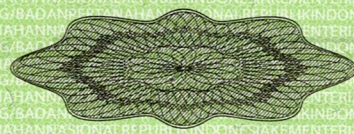
Menteri Negara Agraria/ Kepala Badan Pertanahan Nasional Nomor 3 Tahun 1997 Pasal 22 Ayat 1.

Luas : **1.354 m2 (Seribu Tiga Ratus Lima Puluh Empat Meter Persegi)**

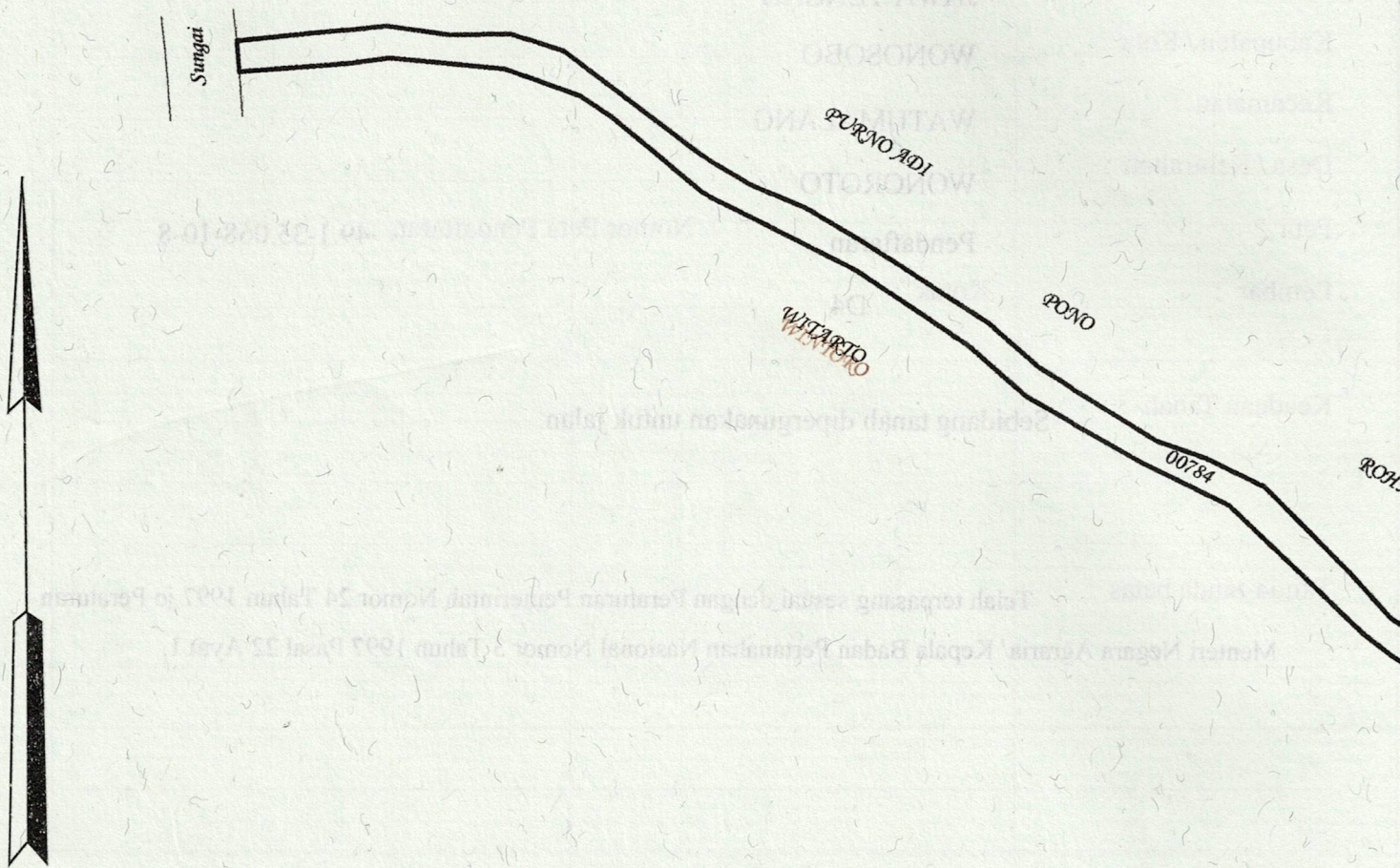
Penunjukan dan penetapan batas : **Batas-batas ditunjukkan oleh :**

ONE ANDANG WARDOYO (pemohon/ kuasa pemohon) dan disetujui oleh pihak-pihak berbatasan.

Ditetapkan dan diukur oleh **Dinta Avrila Pinandita**


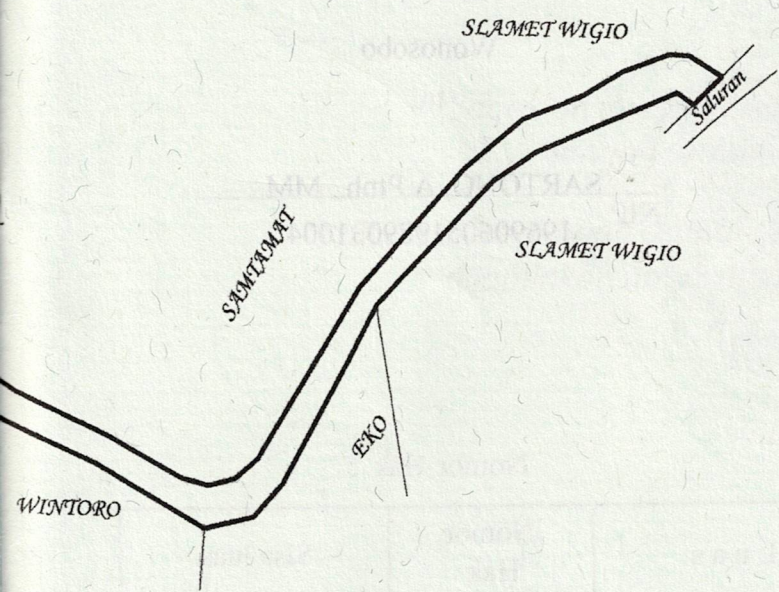


SKALA 1 : 1000



Koordinat Titik Tengah : $X=238356.0944$ $Y=688300.1060$

PENJELASAN : _____ **batas tanah ini**



Hal lain - lain:

Surat Ukur ini merupakan kutipan dari Peta Bidang Nomor 291/2023 NIB.

11.25.10.08.00784 tanggal 07/02/2023 Desa/Kelurahan Wonoroto.

Daftar Isian 303 tgl. 11/07/2023 No. 7410/2023

Daftar Isian 302 tgl. No.

Daftar Isian 307 tgl. 11/07/2023 No. 49032/2023

Tanggal Penomoran Surat Ukur

UNTUK SERTIPIKAT

Wonosobo, 11/07/2023

Wonosobo, 12-07-2023

Kepala Seksi Survei dan Pemetaan

Kepala Kantor Pertanahan
Kabupaten / Kota

Kantor Pertanahan
Kabupaten / Kota

Wonosobo

Wonosobo

ttd

AGUNG BASUKI, S.ST., M.H.
NIP 19770728 199803 1 005

SARTONO, A.Ptnh., MM
NIP 19690605 198903 1 004

Pemisahan

Lihat Surat Ukur Penggabungan

Pengganti

Nomor :

Nomor Hak :

Dikeluarkan Surat Ukur		Luas	Nomor Hak	Sisa luas
Tanggal	Nomor			

Sisanya diuraikan dalam Surat Ukur Nomor : Nomor Hak :