


# KEMENTERIAN AGRARIA DAN TATA RUANG / BADAN PERTANAHAN NASIONAL REPUBLIK INDONESIA



## SERTIPIKAT (TANDA BUKTI HAK)




KANTOR PERTANAHAN  
KABUPATEN / KOTA

WONOSOBO

1	1	•	2	5	•	1	0	•	0	8	•	4	•	0	0	0	5	4
---	---	---	---	---	---	---	---	---	---	---	---	---	---	---	---	---	---	---

# KEMENTERIAN AGRARIA DAN TATA RUANG / BADAN PERTANAHAN NASIONAL REPUBLIK INDONESIA



## SERTIPIKAT

HAK : **PAKAI** No. **00054**

**PROVINSI** : **JAWA TENGAH**

**KABUPATEN / KOTA** : **WONOSOBO**

**KECAMATAN** : **WATUMALANG**

**DESA / KELURAHAN** : **WONOROTO**

**KANTOR PERTANAHAN  
KABUPATEN / KOTA  
WONOSOBO**


DAFTAR ISIAN 307  
No. **49330/2023**

DAFTAR ISIAN 208  
No. **23682/2023**

1 1 • 2 5 • 1 0 • 0 8 • 4 • 0 0 0 5 4

## PENDAFTARAN - PERTAMA

Halaman :

<p>a) HAK : <b>PAKAI</b>                  No. : <b>00054</b>                  Desa / Kel : <b>WONOROTO</b>                  Tgl. berakhirnya hak :                  Untuk jangka waktu selama dipergunakan</p>	<p>f) NAMA PEMEGANG HAK  <b>PEMERINTAH KABUPATEN WONOSOBO</b>                   Tanggal lahir / akta pendirian</p>
<p>b) NIB <b>11251008.00783</b>                  Letak Tanah  <b>WONOROTO</b></p>	<p>g) PEMBUKUAN   <b>Wonosobo, 12-07-2023</b>                  Kepala Kantor Pertanahan                  Kabupaten / Kota  <b>Wonosobo</b>                  ttd</p>
<p>c) ASAL HAK                  1. Konversi                  2. Pemberian Hak                  dari Tanah Negara Aset Pemerintah                  Kabupaten Wonosobo                  3. Pemecahan / Pemisahan /                  Penggabungan bidang</p>	<p>.....<b>AGUNG BASUKI, S.ST., M.H.</b>.....                  NIP <b>19770728 199803 1 005</b></p>
<p>d) DASAR PENDAFTARAN                  1. Daftar Isian 202                  Tgl.                  No.                  2. Surat Keputusan <b>Kakantah</b>                  Tgl. <b>06/07/2023</b> <b>Kab. Wonosobo</b>                  No. <b>148/HP/BPN-11.25/VII/2023</b>                  3. Permohonan Pemecahan /                  Pemisahan / Penggabungan bidang                  Tgl.                  No.</p>	<p>h) PENERBITAN SERTIPIKAT   <b>Wonosobo, 12-07-2023</b>                  Kepala Kantor Pertanahan                  Kabupaten / Kota <b>y</b>  <b>Wonosobo</b>                    .....<b>AGUNG BASUKI, S.ST., M.H.</b>.....                  NIP <b>19770728 199803 1 005</b></p>
<p>e) SURAT UKUR                  Tgl. <b>11/07/2023</b>                  No. <b>00519/Wonosoto/2023</b>                  Luas : <b>562 M<sup>2</sup></b></p>	<p>.....<b>AGUNG BASUKI, S.ST., M.H.</b>.....                  NIP <b>19770728 199803 1 005</b></p>
<p>i) PENUNJUK                  - Dipergunakan untuk Jalan.                  - Hak Pakai ini tidak boleh dipergunakan untuk tujuan lain / dialihkan haknya tanpa persetujuan tertulis dari Kepala Kantor Pertanahan Kabupaten Wonosobo.</p>	

ABM413737

DAFTAR ISIAN 207

1	2	5	1	0	0	8	4	0	0	0	5	4
---	---	---	---	---	---	---	---	---	---	---	---	---

NIB : 11251008.00783

# SURAT UKUR

Nomor : 00519/Wonoroto/2023

## SEBIDANG TANAH TERLETAK DALAM

Provinsi : **JAWA TENGAH**

Kabupaten / Kota : **WONOSOBO**

Kecamatan : **WATUMALANG**

Desa / Kelurahan : **WONOROTO**

Peta : Pendaftaran Nomor Peta Pendaftaran : **49.1-35.068-10-8**

Lembar : Kotak : **E3**

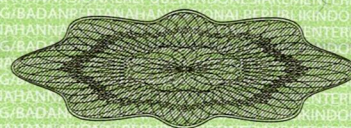
Keadaan Tanah : **Sebidang tanah dipergunakan untuk jalan.**

Tanda-tanda batas : **Telah terpasang sesuai dengan Peraturan Pemerintah Nomor 24 Tahun 1997 jo Peraturan Menteri Negara Agraria/ Kepala Badan Pertanahan Nasional Nomor 3 Tahun 1997 Pasal 22 Ayat 1.**

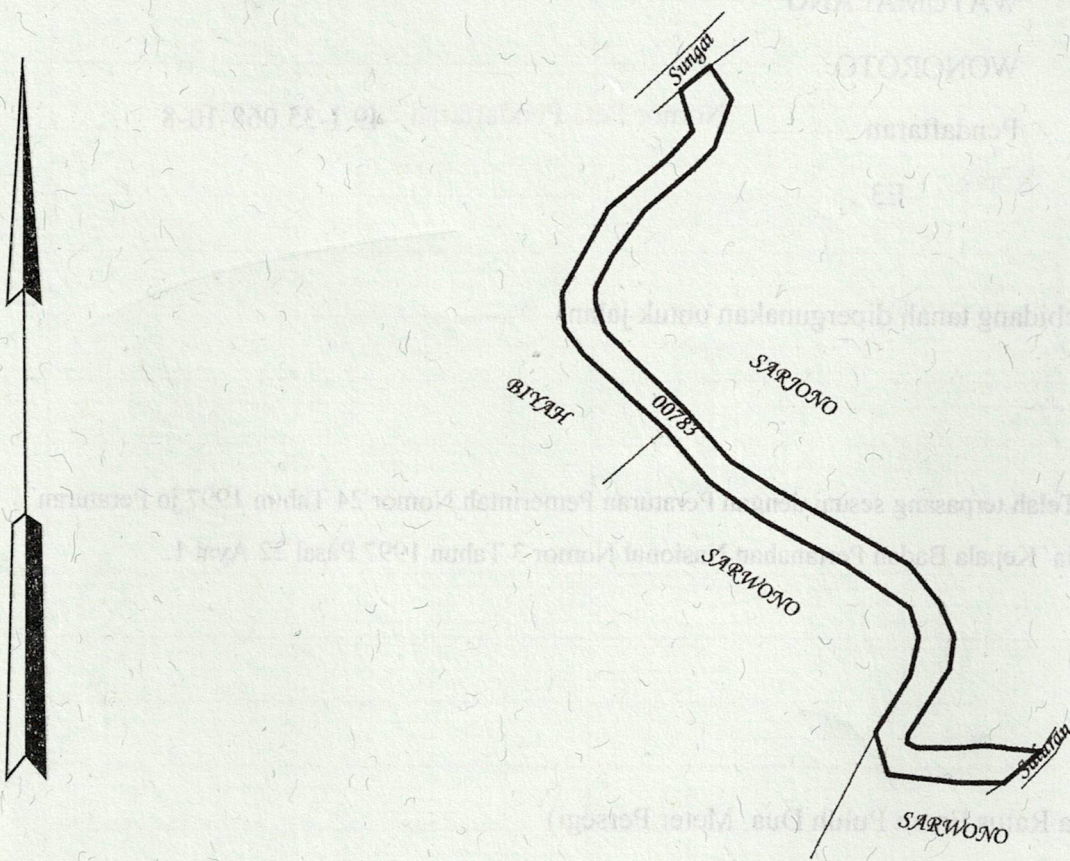
Luas : **562 m2 (Lima Ratus Enam Puluh Dua Meter Persegi)**

Penunjukan dan penetapan batas : **Batas-batas ditunjukkan oleh : ONE ANDANG WARDOYO (pemohon/ kuasa pemohon) dan disetujui oleh pihak-pihak berbatasan.**

Ditetapkan dan diukur oleh **Dinta Avrila Pinandita**



SKALA 1 : ..... 1000



Koordinat Titik Tengah :  $X=238484.8597$   $Y=688264.4120$

PENJELASAN : ..... batas tanah ini

