

KEMENTERIAN AGRARIA DAN TATA RUANG / BADAN PERTANAHAN NASIONAL REPUBLIK INDONESIA




SERTIPIKAT (TANDA BUKTI HAK)

KANTOR PERTANAHAN
KABUPATEN / KOTA

WONOSOBO

1 1 • 2 5 • 1 0 • 0 8 • 4 • 0 0 0 2 5

KEMENTERIAN AGRARIA DAN TATA RUANG /
BADAN PERTANAHAN NASIONAL
REPUBLIC INDONESIA



SERTIPIKAT

HAK : PAKAI No. 00025

PROVINSI : JAWA TENGAH

KABUPATEN / KOTA : WONOSOBO

KECAMATAN : WATUMALANG

DESA / KELURAHAN : WONOROTO

KANTOR PERTANAHAN
KABUPATEN / KOTA

WONOSOBO

DAFTAR ISIAN 307
No. 72740 / 2020


DAFTAR ISIAN 208
No. 36199 / 2020

1 1 • 2 5 • 1 0 • 0 8 • 4 • 0 0 0 2 5

PENDAFTARAN - PERTAMA

Halaman :

<p>a) HAK : PAKAI No. : 00025 Desa / Kel : WONOROTO Tgl. berakhirnya hak : Untuk jangka waktu selama dipergunakan</p>	<p>f) NAMA PEMEGANG HAK PEMERINTAH KABUPATEN WONOSOBO Tanggal lahir / akta pendirian</p>
<p>b) NIB : 11251008.00756 Letak Tanah WONOROTO</p>	<p>g) PEMBUKUAN Wonosobo, 03/12/2020 Kepala Kantor Pertanahan Kabupaten / Kota Wonosobo</p>
<p>c) ASAL HAK 1. Konversi 2. Pemberian Hak dari Tanah Negara Aset Pemerintah Kabupaten Wonosobo. 3. Pemecahan / Pemisahan Penggabungan bidang</p>	<p>h) PENERBITAN SERTIPIKAT Wonosobo, 03/12/2020 Kepala Kantor Pertanahan Kabupaten / Kota Wonosobo</p>
<p>d) DASAR PENDAFTARAN 1. Daftar Isian 2021 Tgl. : No. : 2. Surat Keputusan Kakantah Tgl. : 01/12/2020 No. : 50/HP/BPN-11.25/2020 3. Permohonan Pemecahan / Pemisahan / Penggabungan bidang Tgl. : No. :</p>	<p>BUDIONO, A.Ptnh., M.H. NIP 19700402 198903 1 003 Kepala Kantor Pertanahan Kabupaten / Kota Wonosobo</p>
<p>e) SURAT UKUR Tgl. : 03/12/2020 No. : 00178/Wonosoro/2020 Luas : 15.870 M²</p>	<p>RUDJANG, A.Ptnh., M.H. NIP 19700402 198903 1 003</p>
<p>i) PENUNJUK - Dipergunakan untuk Tegalan. - Hak Pakai ini tidak boleh dipergunakan untuk tujuan lain / dialihkan haknya tanpa persetujuan tertulis dari Kepala Kantor Pertanahan Kabupaten Wonosobo.</p>	



AAS309431

1	1	•	2	5	•	1	0	•	0	8	•	4	•	0	0	0	2	5
---	---	---	---	---	---	---	---	---	---	---	---	---	---	---	---	---	---	---

NIB : 11251008.00756

DAFTAR ISIAN 207

SURAT UKUR

Nomor : 00178/Wonosoto/2020

SEBIDANG TANAH TERLETAK DALAM

Provinsi : JAWA TENGAH

Kabupaten / Kota : WONOSOBO

Kecamatan : WATUMALANG

Desa / Kelurahan : WONOROTO

Peta : Pendaftaran Nomor Peta Pendaftaran : 49.1-35.069-03-1

Lembar : Kotak : E2

Keadaan Tanah : Sebidang tanah pertanian.

Tanda-tanda batas : Telah terpasang sesuai dengan Peraturan Pemerintah Nomor 24 Tahun 1997 jo Peraturan


Menteri Negara Agraria/ Kepala Badan Pertanahan Nasional Nomor 3 Tahun 1997 Pasal 22 Ayat 1.

Luas : 15.870 m2 (Lima Belas Ribu Delapan Ratus Tujuh Puluh Meter Persegi)

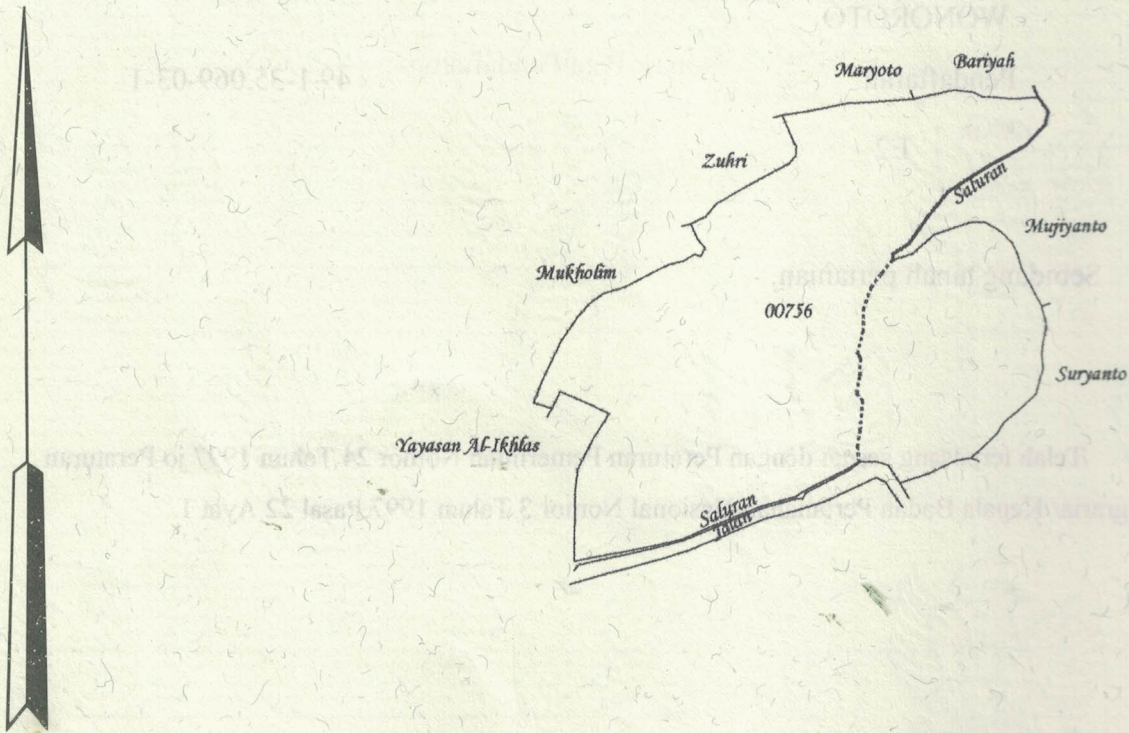
Penunjukan dan penetapan batas : Batas-batas ditunjukkan oleh :

ONE ANDANG WARDOYO (pemohon/ kuasa pemohon) dan disetujui oleh pihak-pihak berbatasan.

Ditetapkan dan diukur oleh Wahyu Wilujeng.



SKALA 1 :



Koordinat Titik Tengah : $X=239396.6690$ $Y=690159.1142$

PENJELASAN : batas tanah ini

