


D-7748 / 02-12-20

**KEMENTERIAN AGRARIA DAN TATA RUANG /
BADAN PERTANAHAN NASIONAL
REPUBLIK INDONESIA**




**SERTIPIKAT
(TANDA BUKTI HAK)**

**KANTOR PERTANAHAN
KABUPATEN / KOTA**

WONOSOBO

1	1	•	2	5	•	1	0	•	0	8	•	4	•	0	0	0	2	9
---	---	---	---	---	---	---	---	---	---	---	---	---	---	---	---	---	---	---

KEMENTERIAN AGRARIA DAN TATA RUANG /
BADAN PERTANAHAN NASIONAL
REPUBLIK INDONESIA



SERTIPIKAT

HAK : PAKAI No. 00029

PROVINSI : JAWA TENGAH

KABUPATEN / KOTA : WONOSOBO

KECAMATAN : WATUMALANG

DESA / KELURAHAN : WONOROTO

KANTOR PERTANAHAN
KABUPATEN / KOTA
WONOSOBO

DAFTAR ISIAN 307
No. 72925 / 2020
DAFTAR ISIAN 208
No. 36269 / 2020

1 1 • 2 5 • 1 0 • 0 8 • 4 • 0 0 0 2 9

PENDAFTARAN - PERTAMA

Halaman :

<p>a) HAK : PAKAI</p> <p>No. : 00029</p> <p>Desa/ Kel : WONOROTO</p> <p>Tgl. berakhirnya hak : Untuk jangka waktu selama dipergunakan</p> <p>b) NIB 11251008.00750</p> <p>Letak Tanah WONOROTO</p>	<p>f) NAMA PEMEGANG HAK</p> <p align="center">PEMERINTAH KABUPATEN WONOSOBO</p> <p>Tanggal lahir / akta pendirian</p>
<p>c) ASAL HAK</p> <p>1. Konversi</p> <p>2. Pemberian Hak dari Tanah Negara Aset Pemerintah Kabupaten Wonosobo.</p> <p>3. Pemecahan / Pemisahan / Penggabungan bidang</p>	<p>g) PEMBUKUAN</p> <p align="center">Wonosobo, 04/12/2020</p> <p align="center">Kepala Kantor Pertanahan Kabupaten / Kota</p> <p align="center">Wonosobo</p> <p align="center">..... ttd</p>
<p>d) DASAR PENDAFTARAN</p> <p>1. Daftar Isian 202</p> <p>Tgl.</p> <p>No.</p> <p>2. Surat Keputusan Kakantah</p> <p>Tgl. 01/12/2020 Kab. Wonosobo</p> <p>No. 45/HP/BPN-11.25/2020</p> <p>3. Permohonan Pemecahan / Pemisahan / Penggabungan bidang</p> <p>Tgl.</p> <p>No.</p>	<p align="center">BUDIONO, A.Ptnh., M.H.</p> <p align="center">NIP 19700402 198903 1 003</p> <p>h) PENERBITAN SERTIPIKAT</p> <p align="center">Wonosobo, 04/12/2020</p> <p align="center">Kepala Kantor Pertanahan Kabupaten / Kota</p> <p align="center">Wonosobo</p> <p align="center">.....</p>
<p>e) SURAT UKUR</p> <p>Tgl. 03/12/2020</p> <p>No. 00185/Wonosoto/2020</p> <p>Luas : 3.548 M²</p>	<p align="center">BUDIONO, A.Ptnh., M.H.</p> <p align="center">NIP 19700402 198903 1 003</p>
<p>i) PENUNJUK</p> <ul style="list-style-type: none"> - Dipergunakan untuk Tegalan. - Hak Pakai ini tidak boleh dipergunakan untuk tujuan lain / dialihkan haknya tanpa persetujuan tertulis dari Kepala Kantor Pertanahan Kabupaten Wonosobo. 	



AAS309397

DAFTAR ISIAN 2017

NIB : 11251008.00750

1 1 • 2 5 • 1 0 • 0 8 • 4 • 0 0 0 2 9

SURAT UKUR

Nomor : 00185/Wonoroto/2020

SEBIDANG TANAH TERLEKAT DALAM

Provinsi : **JAWA TENGAH**

Kabupaten / Kota : **WONOSOBO**

Kecamatan : **WATUMALANG**

Desa / Kelurahan : **WONOROTO**

Peta : Pendaftaran Nomor Peta Pendaftaran **49.1-35.068-10-9**

Lembar : Kotak : **C2**

Keadaan Tanah : **Sebidang tanah pertanian.**


Tanda-tanda batas : **Telah terpasang sesuai dengan Peraturan Pemerintah Nomor 24 Tahun 1997 jo Peraturan**

Menteri Negara Agraria/ Kepala Badan Pertanahan Nasional Nomor 3 Tahun 1997 Pasal 22 Ayat 1.

Luas : **3.548 m2 (Tiga Ribu Lima Ratus Empat Puluh Delapan Meter Persegi)**

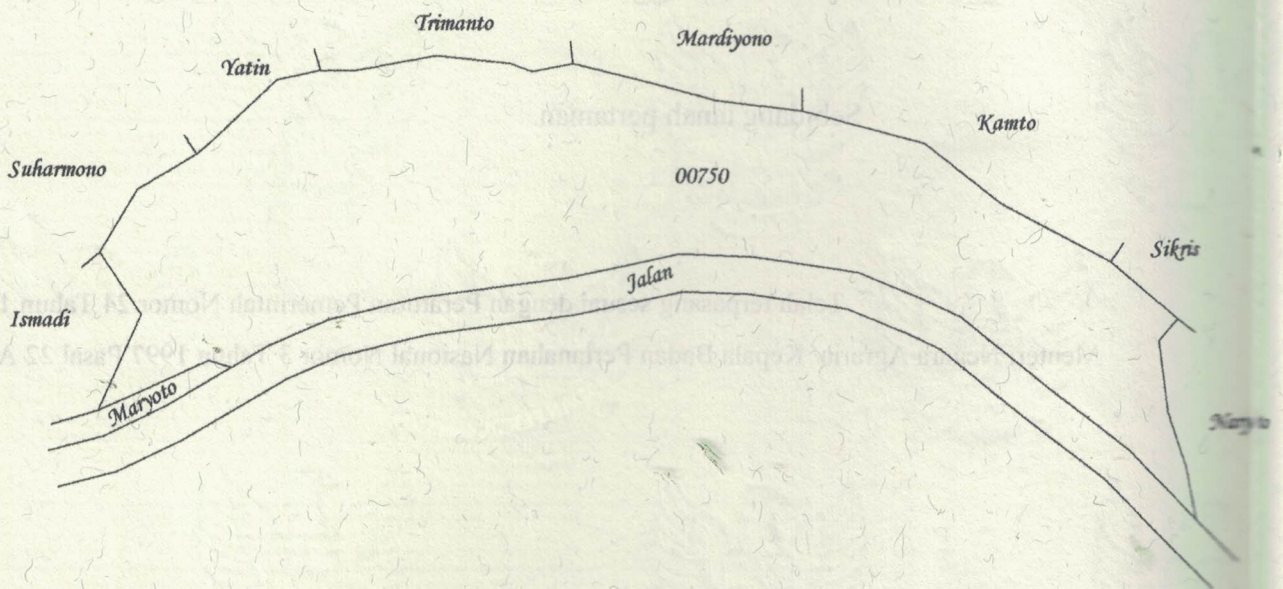
Penunjukan dan penetapan batas : **Batas-batas ditunjukkan oleh :
ONE ANDANG WARDoyo (pemohon/ kuasa pemohon) dan disetujui oleh pihak-pihak berbatasan.**

Ditetapkan dan diukur oleh Wahyu Wilujeng.



1000

SKALA 1 :



Koordinat Titik Tengah : $X=238737.9223$ $Y=688197.0652$

PENJELASAN : batas tanah ini

