

BADAN PERTANAHAN NASIONAL REPUBLIK INDONESIA



SERTIPIKAT (TANDA BUKTI HAK)




KANTOR PERTANAHAN
KABUPATEN / KOTA
WONOSOBO

11 • 25 • 10 • 08 • 4 • 00004

Kantoran PDARA kel WONOSOBO

BADAN PERTANAHAN NASIONAL REPUBLIK INDONESIA



BPN RI

SERTIPIKAT

HAK : **PAKAI** No. **0004**

PROVINSI : **JAWA TENGAH**

KABUPATEN / ~~KOTA~~ : **WONOSOBO**

KECAMATAN : **WATUMADANG**

DESA / KELURAHAN : **WONOROTO**



DAFTAR ISIAN 307
No. **3047 / BPN / 2012**

DAFTAR ISIAN 208
No. **1161 / BPN / 2012**


KANTOR PERTANAHAN
KABUPATEN / ~~KOTA~~

WONOSOBO

11 • 25 • 10 • 08 • 4 • 00004

PENDAFTARAN - PERTAMA

Halaman :

<p>a) HAK : PAKAI</p> <p>No. : 00004</p> <p>Desa / Kel. : WONOROTO</p> <p>Tgl. berakhirnya hak : _____</p> <p>Untuk jangka waktu selama dipergunakan _____</p>	<p>f) NAMA PEMEGANG HAK</p> <p style="text-align: center;">PEMERINTAH KABUPATEN WONOSOBO</p> <p>Tanggal lahir / akta pendirian _____</p>
<p>b) NIB 11.25.10.08.00076</p> <p>Letak Tanah</p> <p style="text-align: center;">WONOROTO</p>	<p>g) PEMBUKUAN</p> <p style="text-align: center;">Wonosobo 22 - 3 - 2012</p> <p style="text-align: center;">Kepala Kantor Pertanahan Kabupaten / Kota Wonosobo</p> <p style="text-align: center;">BPN RI</p> <p style="text-align: center;">titid</p>
<p>c) ASAL HAK</p> <p>1. Konversi</p> <p>2. Pemberian hak Tanah Negara</p> <p style="text-align: center;">Dari tanah GG</p> <p>3. Pemecahan / Pemisahan / Penggabungan bidang</p>	<p>d) DASAR PENDAFTARAN</p> <p>1. Daftar Isian 202</p> <p>Tgl. _____</p> <p>No. _____</p> <p>2. Surat Keputusan Kakantah Kab Wonosobo</p> <p>Tgl. 14-02-2012</p> <p>No. 3-530.2-11.25-4-2012</p> <p>3. Permohonan Pemecahan / Pemisahan / Penggabungan bidang</p> <p>Tgl. _____</p> <p>No. _____</p>
<p>e) SURAT UKUR</p> <p>Tgl. 22-02-2012</p> <p>No. 00006/Wonosoro/2012</p> <p>Luas. 181 m²</p>	<p>h) PENERBITAN SERTIPIKAT</p> <p style="text-align: center;">Wonosobo 22 - 3 - 2012</p> <p style="text-align: center;">Kepala Kantor Pertanahan Kabupaten / Kota Wonosobo</p> <div style="text-align: center;">  <p>SUCENG PURWADI, A.Pmh, MSi</p> <p>NIP 19630721 198403 1 003</p> </div>
<p>i) PENUNJUK</p> <p style="text-align: center;">Digunakan untuk Kantor PDAM Watumalang</p>	<p style="text-align: center;">SUCENG PURWADI, A.Pmh, MSi</p> <p>NIP 19630721 198403 1 003</p>

11.25.10.08.4.00004

NIB : 11.25.10.08.00076

SURAT UKUR

Nomor : 00006/Wonoroto/2012

SEBIDANG TANAH TERLETAK DALAM

Provinsi : Jawa Tengah
Kabupaten / Kota : Wonosobo
Kecamatan : Watumalang
Desa / Kelurahan : Wonoroto
Peta : Pendaftaran Nomor Peta Pendaftaran : 49.1-35.068-15-5
Lembar : Kotak : B5

Keadaan Tanah : Sebidang tanah yang dipergunakan untuk Kantor PDAM Watumalang.

Tanda-tanda batas : Telah terpasang sesuai dengan Peraturan Pemerintah Nomor 24 Tahun 1997 jo Peraturan Menteri Negara Agraria/ Kepala Badan Pertanahan Nasional Nomor 3 Tahun 1997 Pasal 22 Ayat 1.

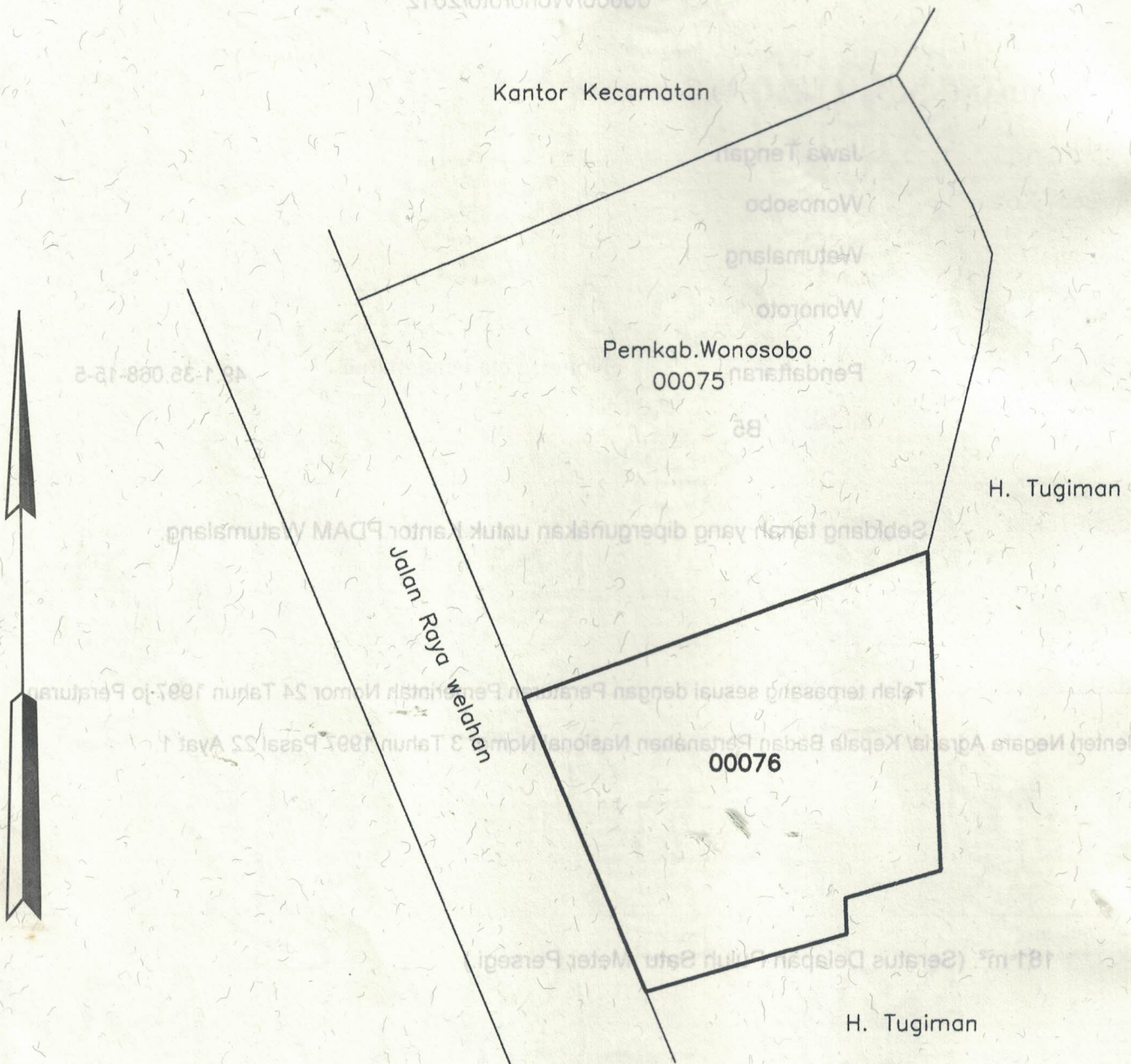
Luas : 181 m2 (Seratus Delapan Puluh Satu Meter Persegi.)

Penunjukan dan penetapan batas : Batas-batas ditunjukkan oleh :
DYAH RETNO SULISTYOWATI, S. STP (pemohon/ kuasa pemohon) dan disetujui oleh pihak-pihak berbatasan. Ditetapkan dan diukur oleh Sudyono, S.Si.



SKALA 1 :

250



PENJELASAN : _____ **batas tanah ini**

Hal lain - lain : Surat Ukur ini merupakan kutipan dari Peta Bidang tanggal 24 - 11 - 2011

NIB 11.25.10.08.00076.

Daftar Isian 303 tgl. 20/02/2012 No. 723/2012

Daftar Isian 302 tgl. - No. -

Daftar Isian 307 tgl. 22/02/2012 No. 1865/2012

Tanggal Penomoran Surat Ukur

UNTUK SERTIPIKAT

Wonosobo

22/02/2012

Wonosobo

22 - 3 - 2012

Plt. Kepala Seksi Survei, Pengukuran dan Pemetaan



Kepala Kantor Pertanahan
Kabupaten / Kota
Wonosobo

SUGENG PURWADI, A.Ptnh.M.Si
NIP. 19630721 198403 1 003

Kantor Pertanahan
Kabupaten / Kota
Wonosobo

ttd

KARJONO, A.Ptnh
NIP. 19621120 198203 1 001

Pemisahan
Lihat surat ukur Penggabungan
Pengganti

Nomor :

Nomor hak :

Dikeluarkan surat ukur		Luas	Nomor hak	Sisa luas
Tanggal	Nomor			

Sisanya diuraikan dalam surat ukur Nomor :

Nomor hak :