

D: 7763 / 02-12-20

KEMENTERIAN AGRARIA DAN TATA RUANG / BADAN PERTANAHAN NASIONAL REPUBLIK INDONESIA




SERTIPIKAT (TANDA BUKTI HAK)

KANTOR PERTANAHAN
KABUPATEN / KOTA

WONOSOBO

1 1 • 2 5 • 1 0 • 0 8 • 4 • 0 0 0 3 2

KEMENTERIAN AGRARIA DAN TATA RUANG /
BADAN PERTANAHAN NASIONAL
REPUBLIC INDONESIA



SERTIPIKAT

HAK : PAKAI No. 00032

PROVINSI JAWA TENGAH

KABUPATEN / KOTA WONOSOBO

KECAMATAN WATUMALANG

DESA / KELURAHAN WONOROTO

KANTOR PERTANAHAN KABUPATEN / KOTA
WONOSOBO

DAFTAR ISI AN 307
No. 72928 / 2020


DAFTAR ISI AN 208
No. 36272 / 2020

1 1 • 2 5 • 1 0 • 0 8 • 4 • 0 0 0 3 2

PENDAFTARAN - PERTAMA

Halaman :

<p>a) HAK : PAKAI No. : 00032 Desa / Kel. : WONOROTO Tgl. berakhirnya hak : Untuk jangka waktu selama dipergunakan</p>	<p>f) NAMA PEMEGANG HAK PEMERINTAH KABUPATEN WONOSOBO Tanggal lahir / akta pendirian</p>
<p>b) NIB 11251008.00744 Letak Tanah WONOROTO</p>	<p>g) PEMBUKUAN Wonosobo, 04/12/2020 Kepala Kantor Pertanahan Kabupaten / Kota Wonosobo ttd</p>
<p>c) ASAL HAK 1. Konversi 2. Pemberian Hak dari Tanah Negara Aset Pemerintah Kabupaten Wonosobo. 3. Pemecahan / Pemisahan Penggabungan bidang</p>	<p>h) PENERBITAN SERTIPIKAT Wonosobo, 04/12/2020 Kepala Kantor Pertanahan Kabupaten / Kota Wonosobo ttd</p>
<p>d) DASAR PENDAFTARAN 1. Daftar Isian 202 Tgl. 01/12/2020 No. 64/HP/BPN-11.25/2020 2. Surat Keputusan Kakantah Tgl. 01/12/2020 No. 01/12/2020 3. Permohonan Pemecahan / Pemisahan / Penggabungan bidang Tgl. 03/12/2020 No. 00189/Wonosoto/2020 Luas : 1.052 M²</p>	<p>BUDIONO, A.Ptnh., M.H. NIP 19700402 198903 1 003 BUDIONO, A.Ptnh., M.H. NIP 19700402 198903 1 003</p>
<p>e) SURAT UKUR Tgl. 03/12/2020 No. 00189/Wonosoto/2020 Luas : 1.052 M²</p>	<p>BUDIONO, A.Ptnh., M.H. NIP 19700402 198903 1 003</p>
<p>i) PENUNJUK - Dipergunakan untuk Jalan Desa. - Hak Pakai ini tidak boleh dipergunakan untuk tujuan lain / dialihkan haknya tanpa persetujuan tertulis dari Kepala Kantor Pertanahan Kabupaten Wonosobo.</p>	



AAS309438

DAFTAR ISIAN 207

1	1	•	2	5	•	1	0	•	0	8	•	4	•	0	0	0	3	2
---	---	---	---	---	---	---	---	---	---	---	---	---	---	---	---	---	---	---

NIB : 11251008.00744

SURAT UKUR

Nomor : 00189/Wonoroto/2020

SEBIDANG TANAH TERLETAK DALAM

- Provinsi : **JAWA TENGAH**
- Kabupaten / Kota : **WONOSOBO**
- Kecamatan : **WATUMALANG**
- Desa / Kelurahan : **WONOROTO**
- Peta : Pendaftaran Nomor Peta Pendaftaran **49.1-35.068-14-9**
- Lembar : Kotak : **C3**

Keadaan Tanah : **Sebidang tanah digumamak untuk jalan**

Tanda-tanda batas : **Telah terpasang sesuai dengan Peraturan Pemerintah Nomor 24 Tahun 1997 jo Peraturan Menteri Negara Agraria/ Kepala Badan Pertanahan Nasional Nomor 3 Tahun 1997 Pasal 22 Ayat 1.**

Luas : **1.052 m2 (Seribu Lima Puluh Dua Meter Persegi)**

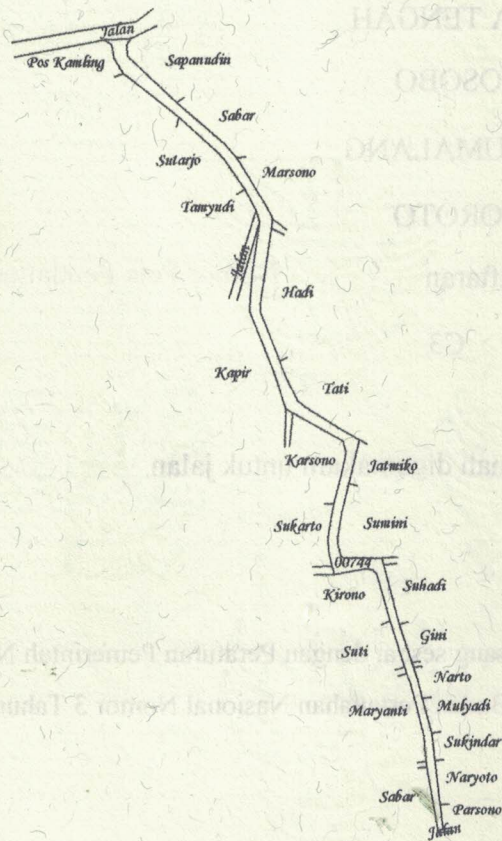
Penunjukan dan penetapan batas : **Batas-batas ditunjukkan oleh**

ONE ANDANG WARDOYO (pemohon/ kuasa pemohon) dan disetujui oleh pihak-pihak berbatasan.

Ditetapkan dan diukur oleh **Wahyu Wilujeng.**



SKALA 1 :



Koordinat Titik Tengah : $X=238781.7784$ $Y=689733.6026$

PENJELASAN : batas tanah ini

