


KEMENTERIAN AGRARIA DAN TATA RUANG / BADAN PERTANAHAN NASIONAL REPUBLIK INDONESIA



SERTIPIKAT (TANDA BUKTI HAK)




**KANTOR PERTANAHAN
KABUPATEN / KOTA**

WONOSOBO

1 1 • 2 5 • 1 0 • 0 8 • 4 • 0 0 0 4 9

KEMENTERIAN AGRARIA DAN TATA RUANG / BADAN PERTANAHAN NASIONAL REPUBLIK INDONESIA



SERTIPIKAT

HAK : PAKAI No. 00049

PROVINSI : JAWA TENGAH

KABUPATEN / KOTA : WONOSOBO

KECAMATAN : WATUMALANG

DESA / KELURAHAN : WONOROTO

KANTOR PERTANAHAN
KABUPATEN / KOTA
WONOSOBO


DAFTAR ISIAN 307
No. 48803 / 2023

DAFTAR ISIAN 208
No. 23237 / 2023

1 1 • 2 5 • 1 0 • 0 8 • 4 • 0 0 0 4 9

PENDAFTARAN - PERTAMA

Halaman :

<p>a) HAK : PAKAI No. : 00049 Desa / Kel : WONOROTO Tgl. berakhirnya hak : Untuk jangka waktu selama dipergunakan</p>	<p>f) NAMA PEMEGANG HAK PEMERINTAH KABUPATEN WONOSOBO Tanggal lahir / akta pendirian</p>
<p>b) NIB 11251008.00780 Letak Tanah WONOROTO</p>	<p>g) PEMBUKUAN Wonosobo, 11-07-2023 Kepala Kantor Pertanahan Kabupaten / Kota Wonosobo ttd</p>
<p>c) ASAL HAK 1. Konversi 2. Pemberian Hak dari Tanah Negara Aset Pemerintah Kabupaten Wonosobo 3. Pemecahan / Pemisahan / Penggabungan bidang</p>	<p>..... AGUNG BASUKI, S.ST., M.H. NIP 19770728 199803 1 005</p>
<p>d) DASAR PENDAFTARAN 1. Daftar Isian 202 Tgl. No. 2. Surat Keputusan Kakantah Tgl. 06/07/2023 Kab. Wonosobo No. 132/HP/BPN-11.25/VII/2023 3. Permohonan Pemecahan / Pemisahan / Penggabungan bidang Tgl. No.</p>	<p>h) PENERBITAN SERTIPIKAT Wonosobo, 11-07-2023 Kepala Kantor Pertanahan Kabupaten / Kota Wonosobo  AGUNG BASUKI, S.ST., M.H. NIP 19770728 199803 1 005</p>
<p>e) SURAT UKUR Tgl. 10/07/2023 No. 00514/Wonosoto/2023 Luas : 667 M²</p>	<p>..... AGUNG BASUKI, S.ST., M.H. NIP 19770728 199803 1 005</p>
<p>i) PENUNJUK - Dipergunakan untuk Jalan. - Hak Pakai ini tidak boleh dipergunakan untuk tujuan lain / dialihkan haknya tanpa persetujuan tertulis dari Kepala Kantor Pertanahan Kabupaten Wonosobo.</p>	

1	1	•	2	5	•	1	0	•	0	8	•	4	•	0	0	0	4	9
---	---	---	---	---	---	---	---	---	---	---	---	---	---	---	---	---	---	---

NIB : 11251008.00780

SURAT UKUR

Nomor : 00514/Wonoroto/2023

SEBIDANG TANAH TERLETAK DALAM

Provinsi : JAWA TENGAH

Kabupaten / Kota : WONOSOBO

Kecamatan : WATUMALANG

Desa / Kelurahan : WONOROTO

Peta : Pendaftaran Nomor Peta Pendaftaran : 49.1-35.068-14-9

Lembar : Kotak : B2

Keadaan Tanah : Sebidang tanah dipergunakan untuk jalan

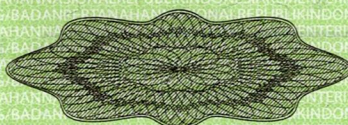
Tanda-tanda batas : Telah terpasang sesuai dengan Peraturan Pemerintah Nomor 24 Tahun 1997 jo Peraturan Menteri Negara Agraria/ Kepala Badan Pertanahan Nasional Nomor 3 Tahun 1997 Pasal 22 Ayat 1.

Luas : 667 m2 (Enam Ratus Enam Puluh Tujuh Meter Persegi)

Penunjukan dan penetapan batas : Batas-batas ditunjukkan oleh :

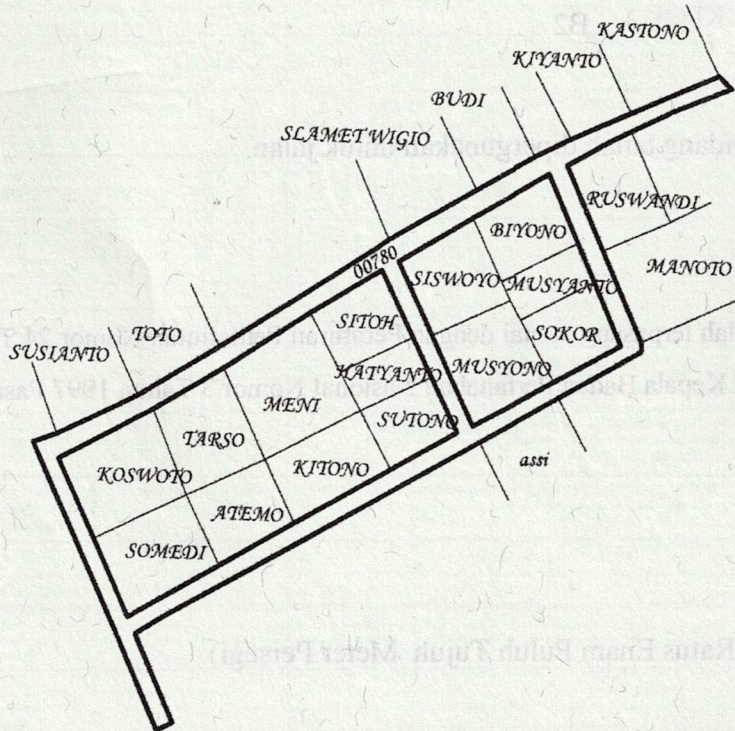
ONE ANDANG WARDOYO (pemohon/ kuasa pemohon) dan disetujui oleh pihak-pihak berbatasan.

Ditetapkan dan diukur oleh Heri Setianto.



1000

SKALA 1 :



Koordinat Titik Tengah : $X=238640.3707$ $Y=689644.1182$

PENJELASAN : batas tanah ini

Hal lain - lain: Surat Ukur ini merupakan kutipan dari Peta Bidang Nomor 150/2023 NIB.

11.25.10.08.00780 tanggal 27/01/2023 Desa/Kelurahan Wonoroto.

Daftar Isian 303 tgl. 10/07/2023 No. 7327/2023

Daftar Isian 302 tgl. No.

Daftar Isian 307 tgl. 10/07/2023 No. 48442/2023

Tanggal Penomoran Surat Ukur

UNTUK SERTIPIKAT

Wonosobo, 10/07/2023

Wonosobo, 11-07-2023

Kepala Seksi Survei dan Pemetaan

Kepala Kantor Pertanahan
Kabupaten / Kota
Wonosobo

Kantor Pertanahan
Kabupaten / Kota
Wonosobo

AGUNG BASUKI, S.ST., M.H.

NIP 19770728 199803 1 005

SARTONO, A.Ptnh., MM.

NIP 196906051989031004

Pemisahan

Lihat Surat Ukur Penggabungan

Pengganti

Nomor :

Nomor Hak :

Dikeluarkan Surat Ukur		Luas	Nomor Hak	Sisa luas
Tanggal	Nomor			

Sisnya diuraikan dalam Surat Ukur Nomor : Nomor Hak :