

00191  
D. 7783 / 02-12-20

# KEMENTERIAN AGRARIA DAN TATA RUANG / BADAN PERTANAHAN NASIONAL REPUBLIK INDONESIA



## SERTIPIKAT (TANDA BUKTI HAK)




**KANTOR PERTANAHAN  
KABUPATEN / KOTA**

**WONOSOBO**

1	1	•	2	5	•	1	0	•	0	8	•	4	•	0	0	0	3	9
---	---	---	---	---	---	---	---	---	---	---	---	---	---	---	---	---	---	---

KEMENTERIAN AGRARIA DAN TATA RUANG /  
BADAN PERTANAHAN NASIONAL  
REPUBLIC INDONESIA



SERTIPIKAT

HAK : **PAKAI** No. **00039**

**PROVINSI** : **JAWA TENGAH**

**KABUPATEN / KOTA** : **WONOSOBO**

**KECAMATAN** : **WATUMALANG**

**DESA / KELURAHAN** : **WONOROTO**

**KANTOR PERTANAHAN  
KABUPATEN / KOTA  
WONOSOBO**

DAFTAR ISIAN 307  
No. **73127 / 2020**


DAFTAR ISIAN 208  
No. **36300 / 2020**

1 1 • 2 5 • 1 0 • 0 8 • 4 • 0 0 0 3 9

PENDAFTARAN - PERTAMA

Halaman :

<p>a) HAK : <b>PAKAI</b></p> <p>No. : <b>00039</b></p> <p>Desa / Kel. : <b>WONOROTO</b></p> <p>Tgl. berakhirnya hak : <b>Untuk jangka waktu selama dipergunakan</b></p>	<p>f) NAMA PEMEGANG HAK</p> <p><b>PEMERINTAH KABUPATEN WONOSOBO</b></p> <p>Tanggal lahir / akta pendirian</p>
<p>b) NIB : <b>11251008.00761</b></p> <p>Letak Tanah <b>WONOROTO</b></p>	<p>g) PEMBUKUAN</p> <p><b>Wonosobo, 07/12/2020</b></p> <p>Kepala Kantor Pertanahan Kabupaten / Kota <b>Wonosobo</b></p>
<p>c) ASAL HAK</p> <p>1. <b>Konversi</b></p> <p>2. <b>Pemberian Hak dari Tanah Negara Aset Pemerintah Kabupaten Wonosobo.</b></p> <p>3. <b>Pemecahan / Pemisahan / Penggabungan bidang</b></p>	<p>h) PENERBITAN SERTIPIKAT</p> <p><b>BUDIONO, A.Ptnh., M.H.</b></p> <p>NIP <b>19700402 198903 1 003</b></p> <p><b>Wonosobo, 07/12/2020</b></p> <p>Kepala Kantor Pertanahan Kabupaten / Kota <b>Wonosobo</b></p>
<p>d) DASAR PENDAFTARAN</p> <p>1. <b>Daftar Isian 202</b></p> <p>Tgl. <b>01/12/2020</b></p> <p>No. <b>98/HP/BPN-11.25/2020</b></p> <p>2. <b>Surat Keputusan Kakantah Kab. Wonosobo</b></p> <p>Tgl. <b>01/12/2020</b></p> <p>No. <b>98/HP/BPN-11.25/2020</b></p> <p>3. <b>Permohonan Pemecahan / Pemisahan / Penggabungan bidang</b></p> <p>Tgl. <b>04/12/2020</b></p> <p>No. <b>00191/Wonosoto/2020</b></p> <p>Luas : <b>436 M<sup>2</sup></b></p>	<p><b>BUDIONO, A.Ptnh., M.H.</b></p> <p>NIP <b>19700402 198903 1 003</b></p> <p><b>Wonosobo, 07/12/2020</b></p> <p>Kepala Kantor Pertanahan Kabupaten / Kota <b>Wonosobo</b></p>
<p>e) SURAT UKUR</p> <p>Tgl. <b>04/12/2020</b></p> <p>No. <b>00191/Wonosoto/2020</b></p> <p>Luas : <b>436 M<sup>2</sup></b></p>	<p><b>BUDIONO, A.Ptnh., M.H.</b></p> <p>NIP <b>19700402 198903 1 003</b></p>
<p>i) PENUNJUK</p> <ul style="list-style-type: none"> <li>- <b>Dipergunakan untuk Jalan Desa.</b></li> <li>- <b>Hak Pakai ini tidak boleh dipergunakan untuk tujuan lain / dialihkan haknya tanpa persetujuan tertulis dari Kepala Kantor Pertanahan Kabupaten Wonosobo.</b></li> </ul>	



AAS309476

DAFTAR ISIAN 207

1	1	•	2	5	•	1	0	•	0	8	•	4	•	0	0	0	3	9
---	---	---	---	---	---	---	---	---	---	---	---	---	---	---	---	---	---	---

NIB : 11251008.00761

# SURAT UKUR

Nomor : 00191/Wonoroto/2020

## SEBIDANG TANAH TERLETAK DALAM

Provinsi : **JAWA TENGAH**

Kabupaten / Kota : **WONOSOBO**

Kecamatan : **WATUMALANG**

Desa / Kelurahan : **WONOROTO**

Peta : Pendaftaran Nomor Peta Pendaftaran **49.1-35.069-02-6-1-1**

Lembar : Kotak : **A1**

Kadaan Tanah : **Sebidang tanah digunakan untuk jalan**


Tanda-tanda batas : **Telah terpasang sesuai dengan Peraturan Pemerintah Nomor 24 Tahun 1997 jo Peraturan Menteri Negara Agraria/ Kepala Badan Pertanahan Nasional Nomor 3 Tahun 1997 Pasal 22 Ayat 1.**

Luas : **436 m2 (Empat Ratus Tiga Puluh Enam Meter Persegi)**

Penunjukan dan penetapan batas : **Batas-batas ditunjukkan oleh**

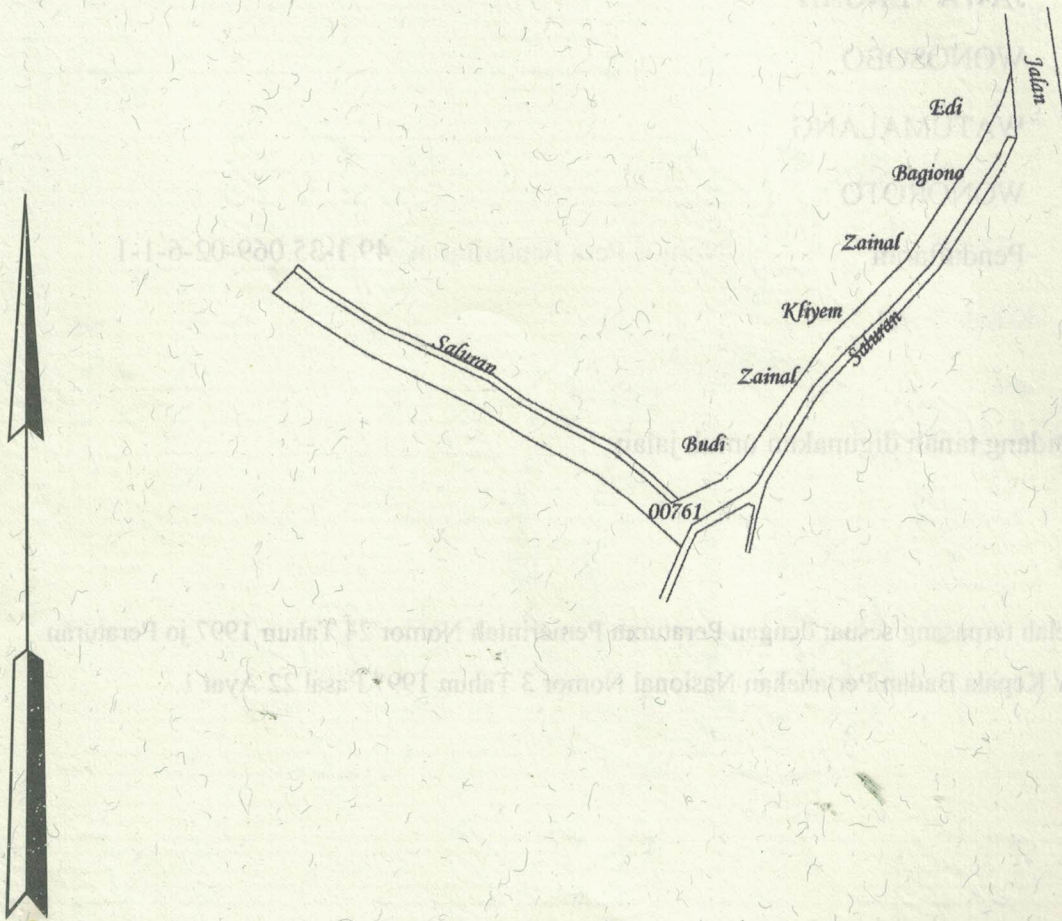
**ONE ANDANG WARDOYO (pemohon/ kuasa pemohon) dan disetujui oleh pihak-pihak berbatasan.**

Ditetapkan dan diukur oleh **Wahyu Wilujeng**



1000

SKALA 1 : .....



**Koordinat Titik Tengah :  $X=238614.0223$   $Y=690531.6066$**

**PENJELASAN : .....** **batas tanah ini**

