

AAS309477

00190

DAFTAR ISI AN 206

7354 / 02-12-20

KEMENTERIAN AGRARIA DAN TATA RUANG / BADAN PERTANAHAN NASIONAL REPUBLIC INDONESIA




SERTIPIKAT (TANDA BUKTI HAK)

KANTOR PERTANAHAN
KABUPATEN / KOTA

WONOSOBO

1 1 • 2 5 • 1 0 • 0 8 • 4 • 0 0 0 4 0

KEMENTERIAN AGRARIA DAN TATA RUANG / BADAN PERTANAHAN NASIONAL REPUBLIC INDONESIA



SERTIPIKAT

HAK : **PAKAI** No. **00040**

PROVINSI : **JAWA TENGAH**

KABUPATEN / KOTA : **WONOSOBO**

KECAMATAN : **WATUMALANG**

DESA / KELURAHAN : **WONOROTO**

**KANTOR PERTANAHAN
KABUPATEN / KOTA
WONOSOBO**

DAFTAR ISIAN 307
No. **73128 / 2020**

DAFTAR ISIAN 208
No. **36301 / 2020**

1 1 • 2 5 • 1 0 • 0 8 • 4 • 0 0 0 4 0

PENDAFTARAN - PERTAMA

Halaman :

<p>a) HAK : PAKAI</p> <p>No. : 00040</p> <p>Desa/ Kel : WONOROTO</p> <p>Tgl. berakhirnya hak : Untuk jangka waktu selama dipergunakan</p> <p>b) NIB 11251008.00762</p> <p>Letak Tanah WONOROTO</p>	<p>f) NAMA PEMEGANG HAK PEMERINTAH KABUPATEN WONOSOBO</p> <p>Tanggal lahir / akta pendirian</p>
<p>c) ASAL HAK</p> <p>1. Konversi</p> <p>2. Pemberian Hak dari Tanah Negara Aset Pemerintah Kabupaten Wonosobo.</p> <p>3. Pemecahan / Pemisahan Penggabungan bidang</p>	<p>g) PEMBUKUAN Wonosobo, 07/12/2020</p> <p>Kepala Kantor Pertanahan Kabupaten / Kota Wonosobo</p> <p>td</p>
<p>d) DASAR PENDAFTARAN</p> <p>1. Daftar Isian 202</p> <p>Tgl. No.</p> <p>2. Surat Keputusan Kakantah</p> <p>Tgl. 01/12/2020 Kab. Wonosobo</p> <p>No. 99/HP/BPN-11.25/2020</p> <p>3. Permohonan Pemecahan / Pemisahan / Penggabungan bidang</p> <p>Tgl. No.</p>	<p>KEMENTERIAN AGRARIA DAN TATA RUANG</p> <p>BUDIONO, A.Ptnh., M.H.</p> <p>NIP. 19700402 198903 1 003</p> <p>h) PENERBITAN SERTIPIKAT Wonosobo, 07/12/2020</p> <p>Kepala Kantor Pertanahan Kabupaten / Kota Wonosobo</p> <p>KEMENTERIAN AGRARIA DAN TATA RUANG</p> <p>BUDIONO, A.Ptnh., M.H.</p> <p>NIP. 19700402 198903 1 003</p>
<p>e) SURAT UKUR</p> <p>Tgl. 04/12/2020</p> <p>No. 00190/Wonosoto/2020</p> <p>Luas : 124 M²</p>	<p>KEMENTERIAN AGRARIA DAN TATA RUANG</p> <p>BUDIONO, A.Ptnh., M.H.</p> <p>NIP. 19700402 198903 1 003</p>
<p>i) PENUNJUK</p> <ul style="list-style-type: none"> - Dipergunakan untuk Jalan Desa. - Hak Pakai ini tidak boleh dipergunakan untuk tujuan lain / dialihkan haknya tanpa persetujuan tertulis dari Kepala Kantor Pertanahan Kabupaten Wonosobo. 	

AAS309477

DAFTAR ISIAN 207

1 1 • 2 5 • 1 0 • 0 8 • 4 • 0 0 0 4 0

NIB : 11251008.00762

SURAT UKUR

Nomor : 00190/Wonoroto/2020

SEBIDANG TANAH TERLEKAT DALAM

Provinsi : **JAWA TENGAH**

Kabupaten / Kota : **WONOSOBO**

Kecamatan : **WATUMALANG**

Desa / Kelurahan : **WONOROTO**

Peta : Pendaftaran Nomor Peta Pendaftaran **49.1-35.069-02-6-1**

Lembar : Kotak : **D3**

Keadaan Tanah : **Sebidang tanah digunakan untuk jalan.**

Tanda-tanda batas : **Telah terpasang sesuai dengan Peraturan Pemerintah Nomor 24 Tahun 1997 jo Peraturan**

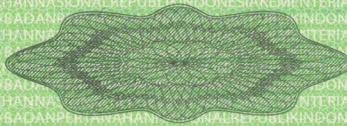
Menteri Negara Agraria/ Kepala Badan Pertanahan Nasional Nomor 3 Tahun 1997 Pasal 22 Ayat 1.

Luas : **124 m2 (Seratus Dua Puluh Empat Meter Persegi)**

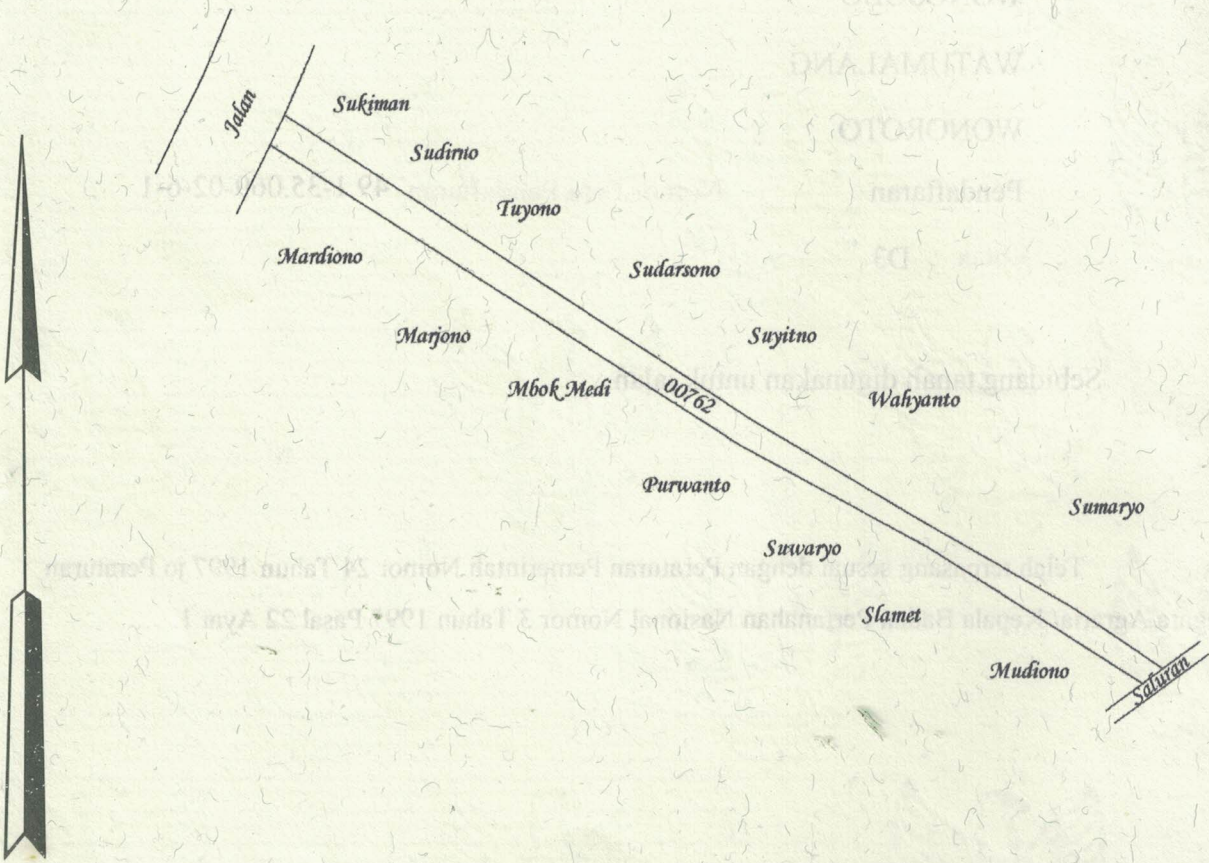
Penunjukan dan penetapan batas : **Batas-batas ditunjukkan oleh :**

ONE ANDANG WARDOYO (pemohon/ kuasa pemohon) dan disetujui oleh pihak-pihak berbatasan.

Ditetapkan dan diukur oleh Wahyu Wilujeng.



SKALA 1 :



Koordinat Titik Tengah : $X=238691.7621$ $Y=690644.3278$

PENJELASAN : batas tanah ini

