


# KEMENTERIAN AGRARIA DAN TATA RUANG / BADAN PERTANAHAN NASIONAL REPUBLIK INDONESIA




## SERTIPIKAT (TANDA BUKTI HAK)

**KANTOR PERTANAHAN  
KABUPATEN / KOTA**

**WONOSOBO**

1	1	•	2	5	•	1	0	•	0	8	•	4	•	0	0	0	2	4
---	---	---	---	---	---	---	---	---	---	---	---	---	---	---	---	---	---	---

# KEMENTERIAN AGRARIA DAN TATA RUANG / BADAN PERTANAHAN NASIONAL REPUBLIC INDONESIA



## SERTIPIKAT

HAK : **PAKAI** No. **00024**

PROVINSI : **JAWA TENGAH**

KABUPATEN / KOTA : **WONOSOBO**

KECAMATAN : **WATUMALANG**

DESA / KELURAHAN : **WONOROTO**

DAFTAR ISIAN 307  
No. **72739 / 2020**

DAFTAR ISIAN 208  
No. **36198 / 2020**


KANTOR PERTANAHAN  
KABUPATEN / KOTA  
**WONOSOBO**

1 1 • 2 5 • 1 0 • 0 8 • 4 • 0 0 0 2 4

**PENDAFTARAN - PERTAMA**

Halaman :

<p>a) HAK : <b>PAKAI</b></p> <p>No. : <b>00024</b></p> <p>Desa / Kel. : <b>WONOROTO</b></p> <p>Tgl. berakhirnya hak : <b>Untuk jangka waktu selama dipergunakan</b></p>	<p>d) NAMA PEMEGANG HAK</p> <p align="center"><b>PEMERINTAH KABUPATEN WONOSOBO</b></p> <p>Tanggal lahir / akta pendirian</p>
<p>b) NIB <b>11251008.00764</b></p> <p>Letak Tanah <b>WONOROTO</b></p>	<p>g) PEMBUKUAN</p> <p align="center"><b>Wonosobo, 03/12/2020</b></p> <p>Kepala Kantor Pertanahan <b>Kabupaten / Kota</b> <b>Wonosobo</b></p>
<p>c) ASAL HAK</p> <p>1. <b>Konversi</b></p> <p>2. <b>Pemberian Hak dari Tanah Negara Aset Pemerintah Kabupaten Wonosobo</b></p> <p>3. <b>Pemecahan / Pemisahan / Penggabungan bidang</b></p>	<p align="center"><b>WONOSOBO</b></p> <p align="center"><b>BUDIONO, A.Ptnh., M.H.</b></p> <p align="center"><b>NIP. 19700402 198903 1 003</b></p>
<p>d) DASAR PENDAFTARAN</p> <p>1. <b>Daftar Isian 202</b></p> <p>Tgl. <b>01/12/2020</b></p> <p>No. <b>97/HP/BPN-11.25/2020</b></p>	<p>h) PENERBITAN SERTIPIKAT</p> <p align="center"><b>Wonosobo, 03/12/2020</b></p> <p>Kepala Kantor Pertanahan <b>Kabupaten / Kota</b> <b>Wonosobo</b></p>
<p>2. <b>Surat Keputusan Kakantah</b></p> <p>Tgl. <b>01/12/2020</b></p> <p>No. <b>97/HP/BPN-11.25/2020</b></p> <p>3. <b>Permohonan Pemecahan / Pemisahan / Penggabungan bidang</b></p> <p>Tgl. <b>03/12/2020</b></p> <p>No. <b>00176/Wonosoro/2020</b></p> <p>Luas : <b>1.592 M<sup>2</sup></b></p>	<p align="center"><b>BUDIONO, A.Ptnh., M.H.</b></p> <p align="center"><b>NIP. 19700402 198903 1 003</b></p>
<p>e) SURAT UKUR</p> <p>Tgl. <b>03/12/2020</b></p> <p>No. <b>00176/Wonosoro/2020</b></p> <p>Luas : <b>1.592 M<sup>2</sup></b></p>	<p align="center"><b>BUDIONO, A.Ptnh., M.H.</b></p> <p align="center"><b>NIP. 19700402 198903 1 003</b></p>
<p>i) PENUNJUK</p> <p>- <b>Dipergunakan untuk Jalan Desa.</b></p> <p>- <b>Hak Pakai ini tidak boleh dipergunakan untuk tujuan lain / dialihkan haknya tanpa persetujuan tertulis dari Kepala Kantor Pertanahan Kabupaten Wonosobo.</b></p>	<p align="center"><b>BUDIONO, A.Ptnh., M.H.</b></p> <p align="center"><b>NIP. 19700402 198903 1 003</b></p>



AAS309475

1 1 • 2 5 • 1 0 • 0 8 • 4 • 0 0 0 2 4

DAFTAR ISIAN 207  
NIB : 11251008.00764

# SURAT UKUR

Nomor : 00176/Wonoroto/2020

## SEBIDANG TANAH TERLETAK DALAM

Provinsi : JAWA TENGAH

Kabupaten / Kota : WONOSOBO

Kecamatan : WATUMALANG

Desa / Kelurahan : WONOROTO

Peta : Pendaftaran Nomor Peta Pendaftaran : 49.1-35.069-03-1

Lembar : Kotak : D1

Keadaan Tanah : Sebidang tanah digunakan untuk Jalan

Tanda-tanda batas : Telah terpasang sesuai dengan Peraturan Pemerintah Nomor 24 Tahun 1997 jo Peraturan

Menteri Negara Agraria/ Kepala Badan Pertanahan Nasional Nomor 3 Tahun 1997 Pasal 22 Ayat 1.

Luas : 1.592 m2 (Seribu Lima Ratus Sembilan Puluh Dua Meter Persegi)

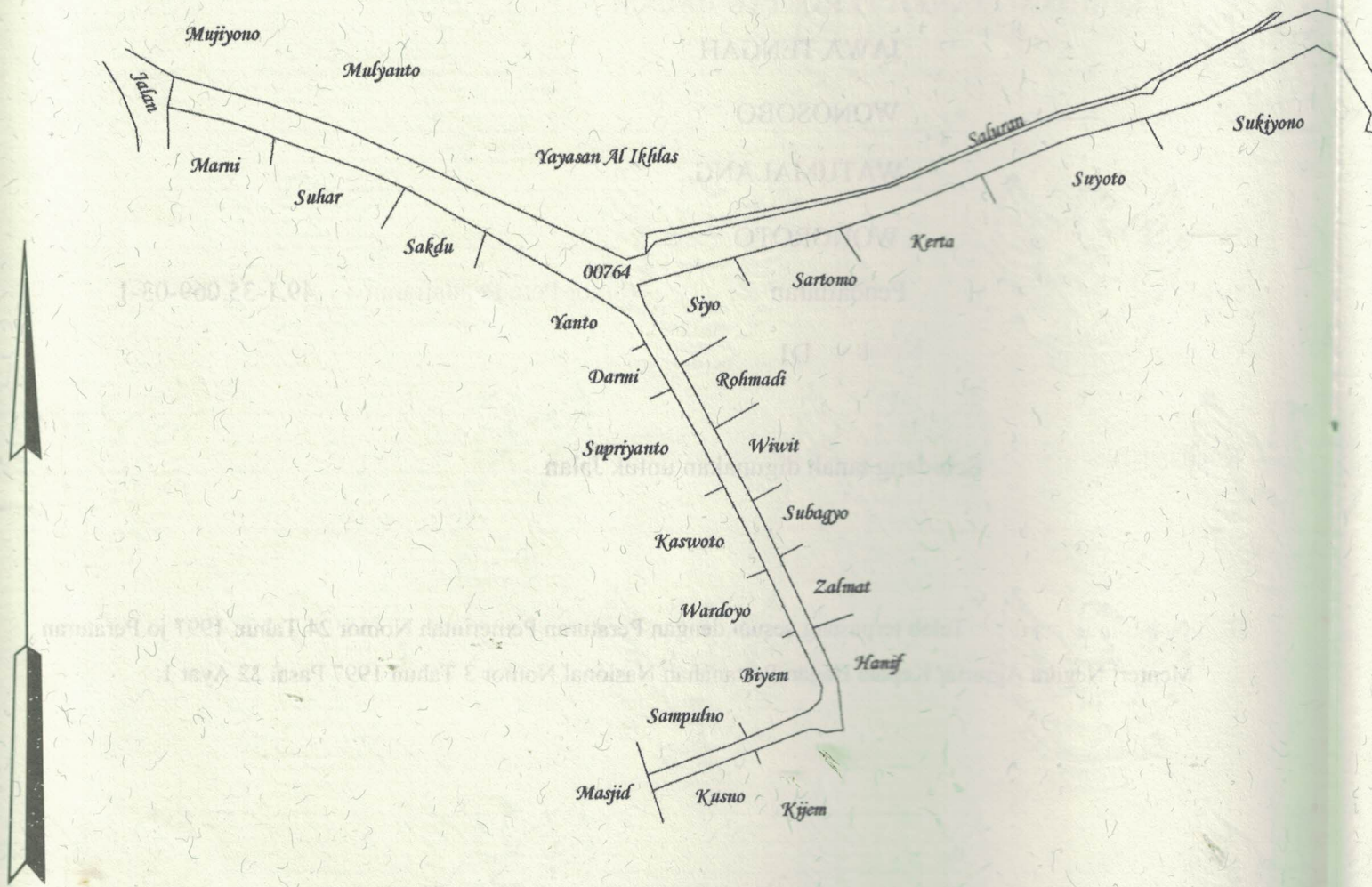
Penunjukan dan penetapan batas : Batas-batas ditunjukkan oleh :

ONE ANDANG WARDOYO (pemohon/ kuasa pemohon) dan disetujui oleh pihak-pihak berbatasan.

Ditetapkan dan diukur oleh Wahyu Wilujeng



SKALA 1 : .....



Koordinat Titik Tengah :  $X=239319.7538$   $Y=690071.8887$

PENJELASAN : ..... batas tanah ini

