

KEMENTERIAN AGRARIA DAN TATA RUANG / BADAN PERTANAHAN NASIONAL REPUBLIC INDONESIA




SERTIPIKAT (TANDA BUKTI HAK)

KANTOR PERTANAHAN
KABUPATEN / KOTA

WONOSOBO

1 1 • 2 5 • 1 0 • 0 8 • 4 • 0 0 0 3 6

KEMENTERIAN AGRARIA DAN TATA RUANG /
BADAN PERTANAHAN NASIONAL
REPUBLIK INDONESIA



SERTIPIKAT

HAK : PAKAI No. 00036

PROVINSI

JAWA TENGAH

KABUPATEN / KOTA

WONOSOBO

KECAMATAN

WATUMALANG

DESA / KELURAHAN

WONOROTO

DAFTAR ISIAN 307
No. 72932 / 2020

DAFTAR ISIAN 208
No. 36276 / 2020

KANTOR PERTANAHAN
KABUPATEN / KOTA
WONOSOBO

1 1 . 2 5 . 1 0 . 0 8 . 4 . 0 0 0 3 6

PENDAFTARAN - PERTAMA

Halaman :

<p>a) HAK : PAKAI</p> <p>No. : 00036</p> <p>Desa / Kel. : WONOROTO</p> <p>Tgl. berakhirnya hak : Untuk jangka waktu selama dipergunakan</p>	<p>f) NAMA PEMEGANG HAK</p> <p align="center">PEMERINTAH KABUPATEN WONOSOBO</p> <p>Tanggal lahir / akta pendirian</p>
<p>b) NIB 11251008.00742</p> <p>Letak Tanah WONOROTO</p>	<p>g) PEMBUKUAN</p> <p align="center">Wonosobo, 04/12/2020</p> <p align="center">Kepala Kantor Pertanahan Kabupaten / Kota Wonosobo</p>
<p>c) ASAL HAK</p> <p>1. Konversi</p> <p>2. Pemberian Hak dari Tanah Negara Aset Pemerintah Kabupaten Wonosobo</p> <p>3. Pemecahan / Pemisahan / Penggabungan bidang</p>	<p>h) PENERBITAN SERTIPIKAT</p> <p align="center">BUDIONO, A.Ptnh., M.H.</p> <p align="center">NIP 19700402 198903 1 003</p> <p align="center">Wonosobo, 04/12/2020</p> <p align="center">Kepala Kantor Pertanahan Kabupaten / Kota Wonosobo</p>
<p>d) DASAR PENDAFTARAN</p> <p>1. Daftar Isian 202</p> <p>Tgl. 01/12/2020</p> <p>No. 77/HP/BPN-11.25/2020</p> <p>2. Surat Keputusan Kakantah Kab. Wonosobo</p> <p>3. Permohonan Pemecahan / Pemisahan / Penggabungan bidang</p> <p>Tgl. 03/12/2020</p> <p>No. 00181/Wonosoto/2020</p> <p>Luas : 284 M²</p>	<p>e) SURAT UKUR</p> <p>Tgl. 03/12/2020</p> <p>No. 00181/Wonosoto/2020</p> <p>Luas : 284 M²</p>
<p>i) PENUNJUK</p> <p>- Dipergunakan untuk Jalan Desa.</p> <p>- Hak Pakai ini tidak boleh dipergunakan untuk tujuan lain / dialihkan haknya tanpa persetujuan tertulis dari Kepala Kantor Pertanahan Kabupaten Wonosobo.</p>	<p align="center">   BUDIONO, A.Ptnh., M.H. NIP 19700402 198903 1 003 </p>

AAS309415

DAFTAR ISIAN 207

1	1	•	2	5	•	1	0	•	0	8	•	4	•	0	0	0	3	6
---	---	---	---	---	---	---	---	---	---	---	---	---	---	---	---	---	---	---

NIB : 11251008.00742

SURAT UKUR

Nomor : 00181/Wonoroto/2020

SEBIDANG TANAH TERLEKAT DALAM

Provinsi : JAWA TENGAH
Kabupaten / Kota : WONOSOBO
Kecamatan : WATUMALANG
Desa / Kelurahan : WONOROTO
Peta : Pendaftaran Nomor Peta Pendaftaran 49.1-35.068-15-8
Lembar : Kotak : A2

Keadaan Tanah : Sebidang tanah digunakan untuk jalan

Tanda-tanda batas : Telah terpasang sesuai dengan Peraturan Pemerintah Nomor 24 Tahun 1997 jo Peraturan


Menteri Negara Agraria/ Kepala Badan Pertanahan Nasional Nomor 3 Tahun 1997 Pasal 22 Ayat 1.

Luas : 284 m2 (Dua Ratus Delapan Puluh Empat Meter Persegi)

Penunjukan dan penetapan batas : Batas-batas ditunjukkan oleh :

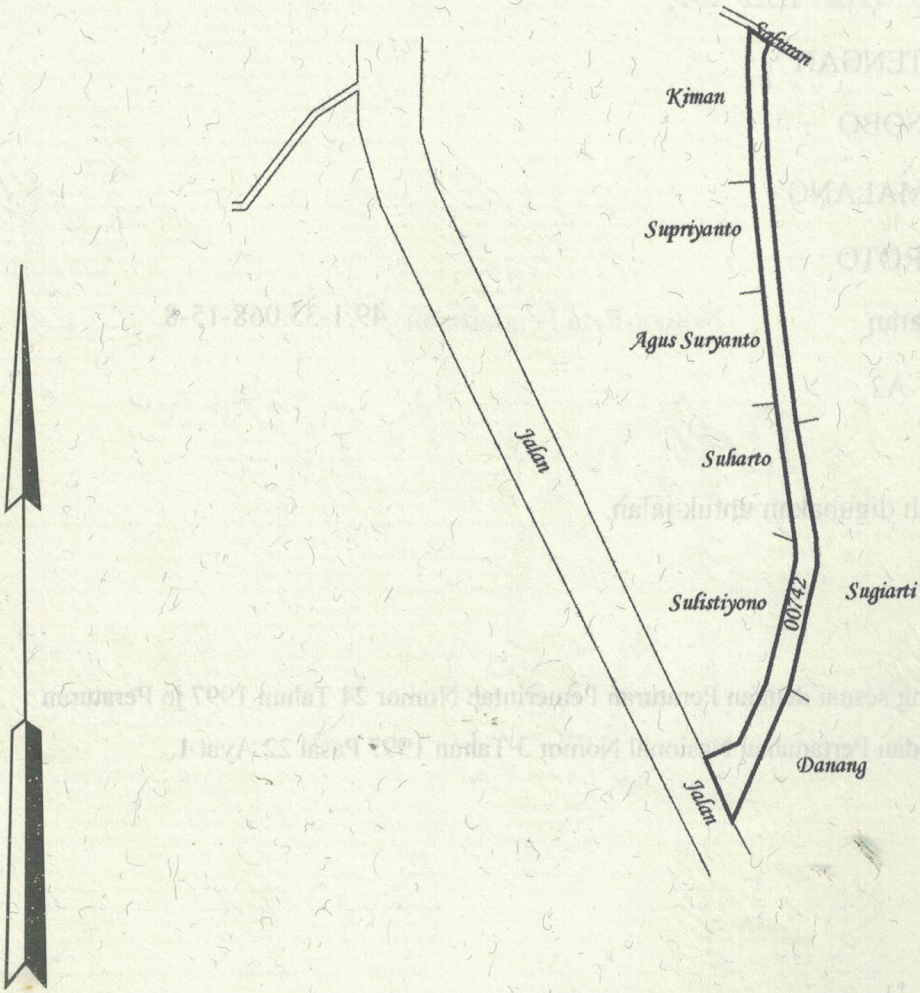
ONE ANDANG WARDOYO (pemohon/ kuasa pemohon) dan disetujui oleh pihak-pihak berbatasan.

Ditetapkan dan diukur oleh Wahyu Wilujeng.



1000

SKALA 1 :



Koordinat Titik Tengah : $X=239579.9117$ $Y=689667.5556$

PENJELASAN :

batas tanah ini

