

D: 7771 / 02-12-20

KEMENTERIAN AGRARIA DAN TATA RUANG / BADAN PERTANAHAN NASIONAL REPUBLIC INDONESIA




SERTIPIKAT (TANDA BUKTI HAK)

**KANTOR PERTANAHAN
KABUPATEN / KOTA
WONOSOBO**

1	1	•	2	5	•	1	0	•	0	8	•	4	•	0	0	0	3	4
---	---	---	---	---	---	---	---	---	---	---	---	---	---	---	---	---	---	---

KEMENTERIAN AGRARIA DAN TATA RUANG /
BADAN PERTANAHAN NASIONAL
REPUBLIC INDONESIA



SERTIPIKAT

HAK : PAKAI No. 00034

PROVINSI : JAWA TENGAH

KABUPATEN / KOTA : WONOSOBO

KECAMATAN : WATUMALANG

DESA / KELURAHAN : WONOROTO

DAFTAR ISIAN 307

No. 72930 / 2020

DAFTAR ISIAN 208

No. 36274 / 2020

KANTOR PERTANAHAN

KABUPATEN / KOTA

WONOSOBO

1 1 • 2 5 • 1 0 • 0 8 • 4 • 0 0 0 3 4

PENDAFTARAN - PERTAMA

Halaman :

<p>a) HAK : PAKAI</p> <p>No. : 00034</p> <p>Desa / Kel : WONOROTO</p> <p>Tgl. berakhirnya hak :</p> <p>Untung jangka waktu selama dipergunakan :</p>	<p>f) NAMA PEMEGANG HAK</p> <p align="center">PEMERINTAH KABUPATEN WONOSOBO</p> <p>Tanggal lahir / akta pendirian :</p>
<p>b) NIB : 11251008.00753</p> <p>Letak Tanah : WONOROTO</p>	<p>g) PEMBUKUAN</p> <p align="center">Wonosobo, 04/12/2020</p> <p align="center">Kepala Kantor Pertanahan Kabupaten / Kota Wonosobo</p>
<p>c) ASAL HAK</p> <p>1. Konversi</p> <p>2. Pemberian Hak dari Tanah Negara Aset Pemerintah Kabupaten Wonosobo</p> <p>3. Pemecahan / Pemisahan / Penggabungan bidang</p>	<p>h) PENERBITAN SERTIPIKAT</p> <p align="center">Wonosobo, 04/12/2020</p> <p align="center">Kepala Kantor Pertanahan Kabupaten / Kota Wonosobo</p>
<p>d) DASAR PENDAFTARAN</p> <p>1. Daftar Isian 202</p> <p>Tgl. :</p> <p>No. :</p> <p>2. Surat Keputusan Kakantah Kab. Wonosobo</p> <p>Tgl. : 01/12/2020</p> <p>No. : 70/HP/BPN-11.25/2020</p> <p>3. Permohonan Pemecahan / Pemisahan / Penggabungan bidang</p> <p>Tgl. :</p> <p>No. :</p>	<p align="center">BUDIONO, A.Ptnh., M.H.</p> <p align="center">NIP. 19700402 198903 1 003</p>
<p>e) SURAT UKUR</p> <p>Tgl. : 03/12/2020</p> <p>No. : 00192/Wonosoto/2020</p> <p>Luas : 124 M²</p>	<p align="center">BUDIONO, A.Ptnh., M.H.</p> <p align="center">NIP. 19700402 198903 1 003</p>
<p>i) PENUNJUK</p> <p>- Dipergunakan untuk Jalan Desa</p> <p>- Hak Pakai ini tidak boleh dipergunakan untuk tujuan lain / dialihkan haknya tanpa persetujuan tertulis dari Kepala Kantor Pertanahan Kabupaten Wonosobo.</p>	



AAS309446

DAFTAR ISIAN 207

1 • 1 • 2 • 5 • 1 • 0 • 0 • 8 • 4 • 0 • 0 • 0 • 3 • 4

NIB : 11251008.00753

SURAT UKUR

Nomor : 00192/Wonoro/2020

SEBIDANG TANAH TERLETAK DALAM

Provinsi : JAWA TENGAH

Kabupaten / Kota : WONOSOBO

Kecamatan : WATUMALANG

Desa / Kelurahan : WONOROTO

Peta : Pendaftaran Nomor Peta Pendaftaran 49.1-35.068-14-9-3

Lembar : Kotak : D4

Keadaan Tanah : Sebidang tanah digunakan untuk jalan.

Tanda-tanda batas : Telah terpasang sesuai dengan Peraturan Pemerintah Nomor 24 Tahun 1997 jo Peraturan


Menteri Negara Agraria/ Kepala Badan Pertanahan Nasional Nomor 3 Tahun 1997 Pasal 22 Ayat 1.

Luas : 124 m2 (Seratus Dua Puluh Empat Meter Persegi)

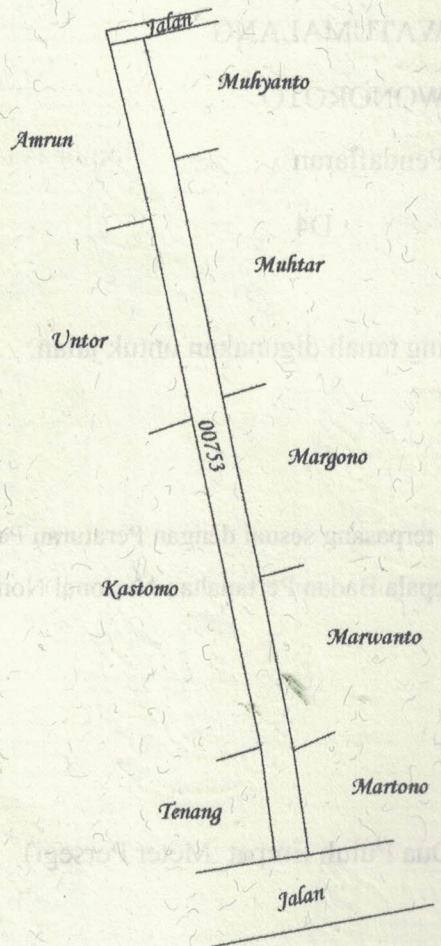
Penunjukan dan penetapan batas : Batas-batas ditunjukkan oleh :

ONE ANDANG WARDOYO (pemohon/ kuasa pemohon) dan disetujui oleh pihak-pihak berbatasan.

Ditetapkan dan diukur oleh Wahyu Wilujeng.



SKALA 1 :



Koordinat Titik Tengah : $X=238669.1814$ $Y=689934.7300$

PENJELASAN :

batas tanah ini

