

D: 7807 / 02-12-20

# KEMENTERIAN AGRARIA DAN TATA RUANG / BADAN PERTANAHAN NASIONAL REPUBLIK INDONESIA




## SERTIPIKAT (TANDA BUKTI HAK)

KANTOR PERTANAHAN  
KABUPATEN / KOTA

WONOSOBO

1 1 • 2 5 • 1 0 • 0 8 • 4 • 0 0 0 3 5

# KEMENTERIAN AGRARIA DAN TATA RUANG / BADAN PERTANAHAN NASIONAL REPUBLIK INDONESIA



## SERTIPIKAT

HAK : **PAKAI** No. **00035**

**PROVINSI**

**JAWA TENGAH**

**KABUPATEN / KOTA**

**WONOSOBO**

**KECAMATAN**

**WATUMALANG**

**DESA / KELURAHAN**

**WONOROTO**

DAFTAR ISI AN 307  
No. **72931 / 2020**

DAFTAR ISI AN 208  
No. **36275 / 2020**

**KANTOR PERTANAHAN  
KABUPATEN / KOTA  
WONOSOBO**

1	1	.	2	5	.	1	0	.	0	8	.	4	.	0	0	0	3	5
---	---	---	---	---	---	---	---	---	---	---	---	---	---	---	---	---	---	---

**PENDAFTARAN - PERTAMA**

Halaman :

<p>a) HAK : <b>PAKAI</b> No. : <b>00035</b> Desa / Kel. : <b>WONOROTO</b> Tgl. berakhirnya hak : <b>Untuk jangka waktu selama dipergunakan</b></p>	<p>f) NAMA PEMEGANG HAK <b>PEMERINTAH KABUPATEN WONOSOBO</b> Tanggal lahir / akta pendirian</p>
<p>b) NIB : <b>11251008.00747</b> Letak Tanah <b>WONOROTO</b></p>	<p>g) PEMBUKUAN <b>Wonosobo, 04/12/2020</b> Kepala Kantor Pertanahan Kabupaten / Kota <b>Wonosobo</b></p>
<p>c) ASAL HAK 1. <b>Konversi</b> 2. <b>Pemberian Hak dari Tanah Negara Aset Pemerintah Kabupaten Wonosobo.</b> 3. <b>Pemecahan / Pemisahan / Penggabungan bidang</b></p>	<p>h) PENERBITAN SERTIPIKAT <b>BUDIONO, A.Ptnh., M.H.....</b> NIP. <b>19700402 198903 1 003</b> Kabupaten / Kota <b>Wonosobo</b></p>
<p>d) DASAR PENDAFTARAN 1. <b>Daftar Isian 202</b> Tgl. No. 2. <b>Surat Keputusan Kakantah Kab. Wonosobo</b> Tgl. <b>01/12/2020</b> No. <b>74/HP/BPN-11.25/2020</b> 3. <b>Permohonan Pemecahan / Pemisahan / Penggabungan bidang</b> Tgl. No.</p>	<p>1. <b>Daftar Isian 202</b> Tgl. No. 2. <b>Surat Keputusan Kakantah Kab. Wonosobo</b> Tgl. <b>01/12/2020</b> No. <b>74/HP/BPN-11.25/2020</b> 3. <b>Permohonan Pemecahan / Pemisahan / Penggabungan bidang</b> Tgl. No.</p>
<p>e) SURAT UKUR Tgl. <b>03/12/2020</b> No. <b>00180/Wonosoto/2020</b> Luas : <b>391 M<sup>2</sup></b></p>	<p>1. <b>Daftar Isian 202</b> Tgl. No. 2. <b>Surat Keputusan Kakantah Kab. Wonosobo</b> Tgl. <b>01/12/2020</b> No. <b>74/HP/BPN-11.25/2020</b> 3. <b>Permohonan Pemecahan / Pemisahan / Penggabungan bidang</b> Tgl. No.</p>
<p>i) PENUNJUK - <b>Dipergunakan untuk Jalan Desa.</b> - <b>Hak Pakai ini tidak boleh dipergunakan untuk tujuan lain / dialihkan haknya tanpa persetujuan tertulis dari Kepala Kantor Pertanahan Kabupaten Wonosobo.</b></p>	<p>1. <b>Daftar Isian 202</b> Tgl. No. 2. <b>Surat Keputusan Kakantah Kab. Wonosobo</b> Tgl. <b>01/12/2020</b> No. <b>74/HP/BPN-11.25/2020</b> 3. <b>Permohonan Pemecahan / Pemisahan / Penggabungan bidang</b> Tgl. No.</p>



AAS309417

DAFTAR ISIAN 207

1	1	•	2	5	•	1	0	•	0	8	•	4	•	0	0	0	3	5
---	---	---	---	---	---	---	---	---	---	---	---	---	---	---	---	---	---	---

NIB : 11251008.00747

# SURAT UKUR

Nomor : 00180/Wonoroto/2020

## SEBIDANG TANAH TERLETAK DALAM

- Provinsi : **JAWA TENGAH**
- Kabupaten / Kota : **WONOSOBO**
- Kecamatan : **WATUMALANG**
- Desa / Kelurahan : **WONOROTO**
- Peta : Pendaftaran Nomor Peta Pendaftaran **49.1-35.068-14-9-3-3**
- Lembar : Kotak : **A1**

Keadaan Tanah : **Sebidng tanah dipergunakan untuk jalan.**

Tanda-tanda batas : **Telah terpasang sesuai dengan Peraturan Pemerintah Nomor 24 Tahun 1997 jo Peraturan Menteri Negara Agraria/ Kepala Badan Pertanahan Nasional Nomor 3 Tahun 1997 Pasal 22 Ayat 1.**

Luas : **391 m2 (Tiga Ratus Sembilan Puluh Satu Meter Persegi)**


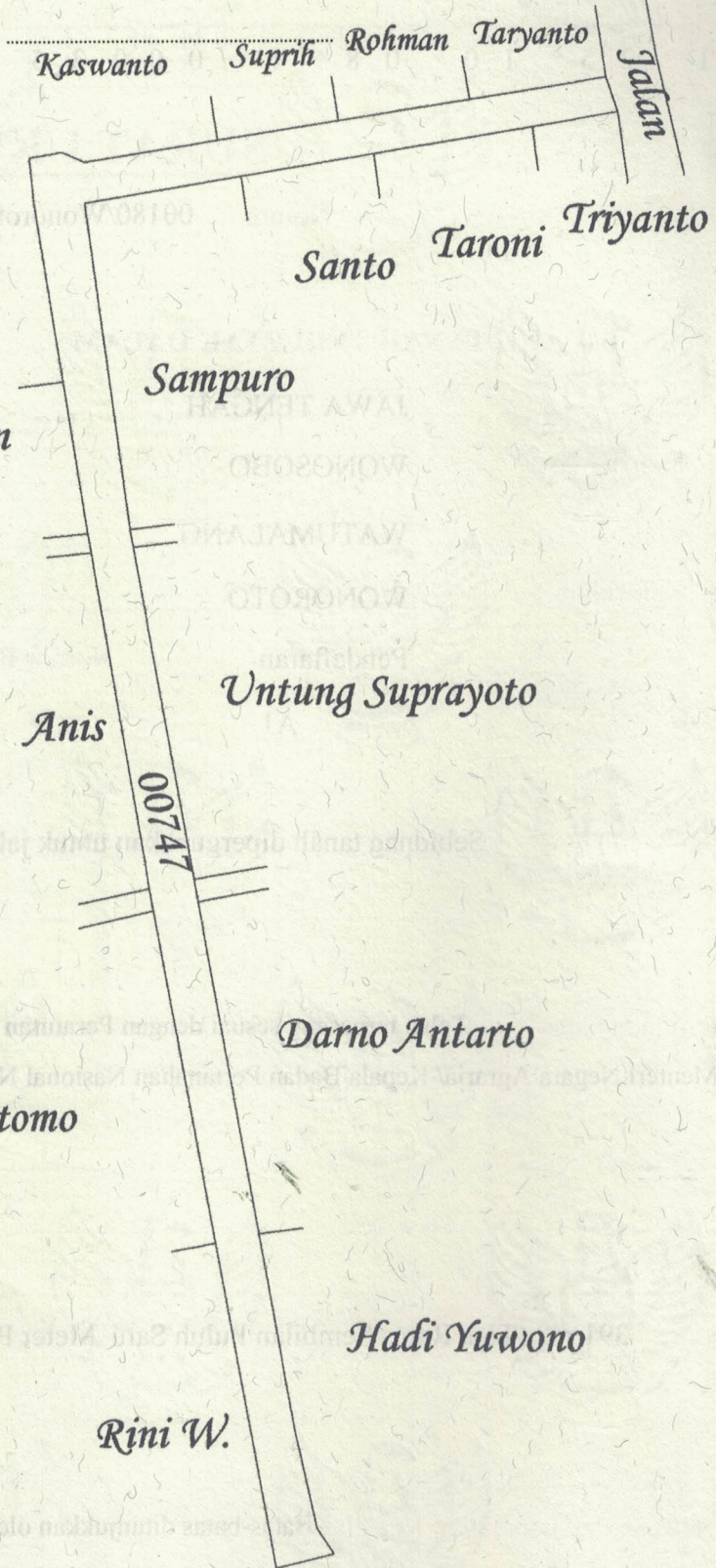
Penunjukan dan penetapan batas : **Batas-batas ditunjukkan oleh : ONE ANDANG WARDOYO (pemohon/ kuasa pemohon) dan disetujui oleh pihak-pihak berbatasan.**

Ditetapkan dan diukur oleh **Wahyu Wilujeng**



500

SKALA 1 :



Koordinat Titik Tengah :  $X=238587.9983$   $Y=689939.9457$

PENJELASAN :

\_\_\_\_\_ batas tanah ini

