

00199
D. 7814 / 02-12-20

KEMENTERIAN AGRARIA DAN TATA RUANG / BADAN PERTANAHAN NASIONAL REPUBLIK INDONESIA




SERTIPIKAT (TANDA BUKTI HAK)

KANTOR PERTANAHAN
KABUPATEN / KOTA

WONOSOBO

11 • 25 • 10 • 08 • 4 • 00037

KEMENTERIAN AGRARIA DAN TATA RUANG /
BADAN PERTANAHAN NASIONAL
REPUBLIC INDONESIA



SERTIPIKAT

HAK : PAKAI No. 00037

PROVINSI : JAWA TENGAH

KABUPATEN / KOTA : WONOSOBO

KECAMATAN : WATUMALANG

DESA / KELURAHAN : WONOROTO

KANTOR PERTANAHAN
KABUPATEN / KOTA

WONOSOBO

DAFTAR ISI AN 307
No. 72933 / 2020

DAFTAR ISI AN 208
No. 36277 / 2020

1 1 • 2 5 • 1 0 • 0 8 • 4 • 0 0 0 3 7

PENDAFTARAN - PERTAMA

Halaman :

<p>a) HAK : PAKAI No. : 00037 Desa / Kel : WONOROTO Tgl. berakhirnya hak : Untuk jangka waktu selama dipergunakan</p>	<p>f) NAMA PEMEGANG HAK PEMERINTAH KABUPATEN WONOSOBO Tanggal lahir / akta pendirian</p>
<p>b) NIB 11251008.00746 Letak Tanah WONOROTO</p>	<p>g) PEMBUKUAN Wonosobo, 04/12/2020 Kepala Kantor Pertanahan Kabupaten / Kota Wonosobo ttd</p>
<p>c) ASAL HAK 1. Konversi</p>	<p>1. Daftar Isian 202 Tgl. No.</p>
<p>d) DASAR PENDAFTARAN 1. Daftar Isian 202 Tgl. No. 2. Surat Keputusan Tgl. 01/12/2020 No. 80/HP/BPN-11.25/2020 3. Permohonan Pemecahan / Pemisahan / Penggabungan bidang Tgl. No.</p>	<p>h) PENERBITAN SERTIPIKAT Wonosobo, 04/12/2020 Kepala Kantor Pertanahan Kabupaten / Kota Wonosobo ttd</p>
<p>e) SURAT UKUR Tgl. 03/12/2020 No. 00194/Wonoroto/2020 Luas 136 M²</p>	<p>BUDIONO, A.Ptnh., M.H. NIP 19700402 198903 1 003</p>
<p>i) PENUNJUK - Dipergunakan untuk Jalan Desa. - Hak Pakai ini tidak boleh dipergunakan untuk tujuan lain / dialihkan haknya tanpa persetujuan tertulis dari Kepala Kantor Pertanahan Kabupaten Wonosobo.</p>	<p>BUDIONO, A.Ptnh., M.H. NIP 19700402 198903 1 003</p>



AAS309445

DAFTAR ISI AN 207

1 1 • 2 5 • 1 0 • 0 8 • 4 • 0 0 0 3 7

NIB : 11251008.00746

SURAT UKUR

Nomor : 00194/Wonoroto/2020

SEBIDANG TANAH TERLETAK DALAM

Provinsi : JAWA TENGAH

Kabupaten / Kota : WONOSOBO

Kecamatan : WATUMALANG

Desa / Kelurahan : WONOROTO

Peta : Pendaftaran Nomor Peta Pendaftaran 49.1-35.068-14-9-3

Lembar : Kotak : B2

Keadaan Tanah : Sebidang tanah digunakan untuk Jalan

Tanda-tanda batas : Telah terpasang sesuai dengan Peraturan Pemerintah Nomor 24 Tahun 1997 jo Peraturan

Menteri Negara Agraria/ Kepala Badan Pertanahan Nasional Nomor 3 Tahun 1997 Pasal 22 Ayat 1.

Luas : 136 m2 (Seratus Tiga Puluh Enam Meter Persegi)

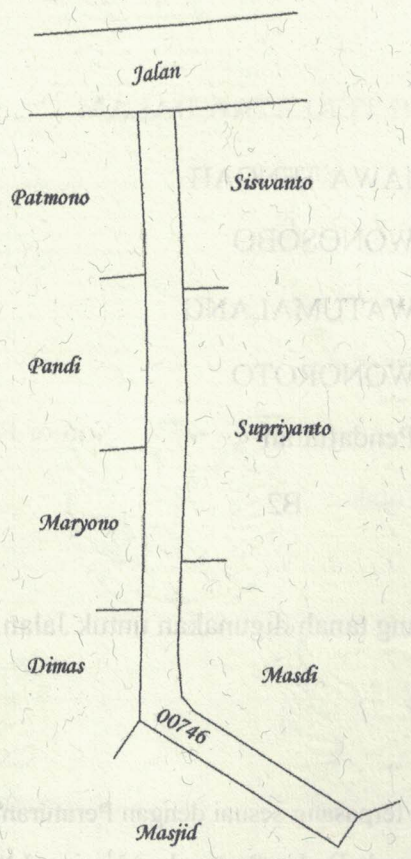

Penunjukan dan penetapan batas : Batas-batas ditunjukkan oleh :

ONE ANDANG WARDOYO (pemohon/kuasa pemohon) dan disetujui oleh pihak-pihak berbatasan.

Ditetapkan dan diukur oleh Wahyu Wilujeng



SKALA 1 :



Koordinat Titik Tengah : $X=238560.0344$ $Y=689837.8641$

PENJELASAN : batas tanah ini

