

00196

D-7819 / 02-12-20

KEMENTERIAN AGRARIA DAN TATA RUANG / BADAN PERTANAHAN NASIONAL REPUBLIK INDONESIA




SERTIPIKAT (TANDA BUKTI HAK)

KANTOR PERTANAHAN
KABUPATEN / KOTA

WONOSOBO

1 1 • 2 5 • 1 0 • 0 8 • 4 • 0 0 0 4 6

KEMENTERIAN AGRARIA DAN TATA RUANG /
BADAN PERTANAHAN NASIONAL
REPUBLIC INDONESIA



SERTIPIKAT

HAK : PAKAI No. 00046

PROVINSI

JAWA TENGAH

KABUPATEN / KOTA

WONOSOBO

KECAMATAN

WATUMALANG

DESA / KELURAHAN

WONOROTO

DAFTAR ISIAN 307

No. 73134 / 2020

DAFTAR ISIAN 208

No. 36307 / 2020

KANTOR PERTANAHAN
KABUPATEN / KOTA


WONOSOBO

1 1 • 2 5 • 1 0 • 0 8 • 4 • 0 0 0 4 6

PENDAFTARAN - PERTAMA

Halaman :

<p>a) HAK : PAKAI</p> <p>No. : 00046</p> <p>Desa / Kel : WONOROTO</p> <p>Tgl. berakhirnya hak : Untuk jangka waktu selama dipergunakan</p> <p>b) NIB : 11251008.00757</p> <p>Letak Tanah WONOROTO</p>	<p>f) NAMA PEMEGANG HAK PEMERINTAH KABUPATEN WONOSOBO</p> <p>Tanggal lahir / akta pendirian</p>
<p>c) ASAL HAK</p> <p>1. Konversi</p> <p>2. Pemberian Hak dari Tanah Negara Aset Pemerintah Kabupaten Wonosobo.</p> <p>3. Pemecahan / Pemisahan / Penggabungan bidang</p>	<p>g) PEMBUKUAN Wonosobo, 07/12/2020</p> <p>Kepala Kantor Pertanahan Kabupaten / Kota Wonosobo</p> <p>ttd</p>
<p>d) DASAR PENDAFTARAN</p> <p>1. Daftar Isian 202</p> <p>Tgl. 01/12/2020</p> <p>No. 81/HP/BPN-11.25/2020</p>	<p>h) PENERBITAN SERTIPIKAT Wonosobo, 07/12/2020</p> <p>Kepala Kantor Pertanahan Kabupaten / Kota Wonosobo</p>
<p>2. Surat Keputusan Pemisahan / Penggabungan bidang</p> <p>Tgl. 01/12/2020</p> <p>No. 00196/Wonosoro/2020</p> <p>Luas : 7.918 M²</p>	<p>.....BUDIONO, A.Ptnh., M.H......</p> <p>NIP 19700402 198903 1 003</p>
<p>e) SURAT UKUR</p> <p>Tgl. 04/12/2020</p> <p>No. 00196/Wonosoro/2020</p> <p>Luas : 7.918 M²</p>	<p>.....BUDIONO, A.Ptnh., M.H......</p> <p>NIP 19700402 198903 1 003</p>
<p>i) PENUNJUK</p> <ul style="list-style-type: none"> - Dipergunakan untuk Lapangan Sepak Bola. - Hak Pakai ini tidak boleh dipergunakan untuk tujuan lain / dialihkan haknya tanpa persetujuan tertulis dari Kepala Kantor Pertanahan Kabupaten Wonosobo. 	



AAS309444

DAFTAR ISIAN 207

1 1 • 2 5 • 1 0 • 0 8 • 4 • 0 0 0 4 6

NIB : 11251008.00757

SURAT UKUR

Nomor : 00196/Wonoro2020

SEBIDANG TANAH TERLETAK DALAM

- Provinsi : **JAWA TENGAH**
- Kabupaten / Kota : **WONOSOBO**
- Kecamatan : **WATUMALANG**
- Desa / Kelurahan : **WONOROTO**
- Peta : Pendaftaran Nomor Peta Pendaftaran **49.1-35.068-15-8**
- Lembar : Kotak : **A2**
- Keadaan Tanah : **Sebidang tanah dipergunakan untuk Lapangan Sepak Bola.**

Tanda-tanda batas : **Telah terpasang sesuai dengan Peraturan Pemerintah Nomor 24 Tahun 1997 jo Peraturan Menteri Negara Agraria/ Kepala Badan Pertanahan Nasional Nomor 3 Tahun 1997 Pasal 22 Ayat 1.**

Luas : **7.918 m2 (Tujuh Ribu Sembilan Ratus Delapan belas Meter Persegi)**

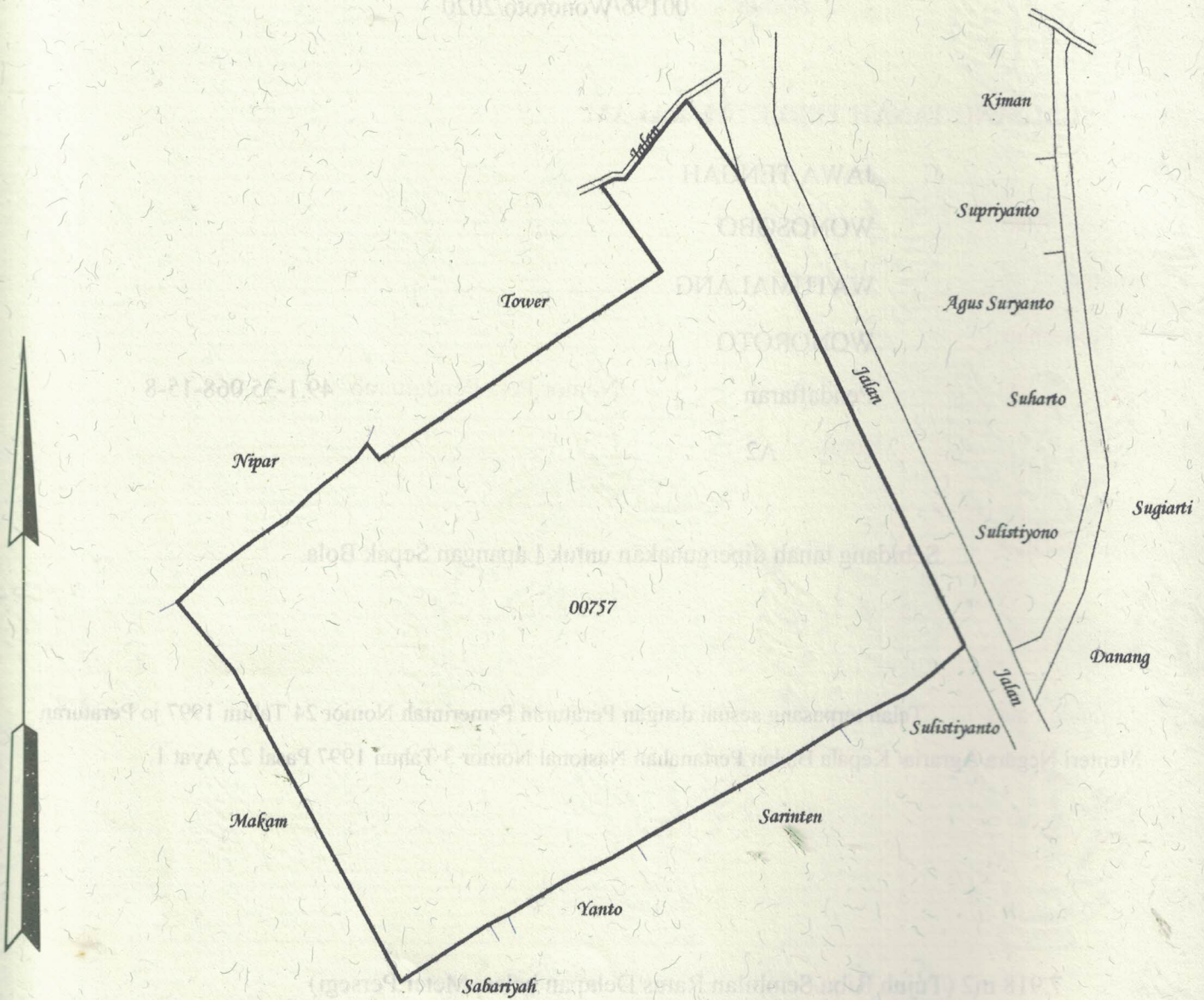
Penunjukan dan penetapan batas : **Batas-batas ditunjukkan oleh : ONE ANDANG WARDOYO (pemohon/ kuasa pemohon) dan disetujui oleh pihak-pihak berbatasan.**

Ditetapkan dan diukur oleh **Wahyu Wilujeng**



1000

SKALA 1 :



Koordinat Titik Tengah : $X=239501.5608$ $Y=689652.6603$

PENJELASAN : batas tanah ini

