

BADAN PERTANAHAN NASIONAL REPUBLIK INDONESIA



SERTIPIKAT (TANDA BUKTI HAK)


**KANTOR PERTANAHAN
KABUPATEN / KOTA**

WONOSOBO

11.25.10.08.4.00012

TANAH PERTANAHAN DES WONORORO WIMALANG
LENS BENDOKOR LURAH PENSIUN

BADAN PERTANAHAN NASIONAL REPUBLIC INDONESIA



BPN RI

SERTIPIKAT

HAK : **PAKAI** No. **00012**

PROVINSI : **JAWA - TENGAH**

KABUPATEN / KOTA : **WONOSOBO**

KECAMATAN : **WATUMALANG**

DESA / KELURAHAN : **WONOROTO**



KANTOR PERTANAHAN
KABUPATEN / KOTA
WONOSOBO


DAFTAR ISIAN 307
No. **1058/BPN/13**
DAFTAR ISIAN 208
No. **503/BPN/13**

11.25.10.08.4.00012

PENDAFTARAN - PERTAMA

Halaman :

<p>a) HAK : PAKAI No. : 00012 Desa / Ket. : WONOROTO Tgl. berakhirnya hak : Untuk jangka waktu selama dipergunakan</p>	<p>f) NAMA PEMEGANG HAK PEMERINTAH KABUPATEN WONOSOBO Tanggal lahir / akta pendirian</p>
<p>b) NIB 11.25.10.08.00082 Letak Tanah WONOROTO</p>	
<p>c) ASAL HAK 1. Konversi 2. Pemberian hak Dan tanah negara bekas bengkok Kades, C 465 3. Pemecahan / Pemisahan / Penggabungan bidang</p>	<p>g) PEMBUKUAN Wonosobo, 25-01-2013 Kepala Kantor Pertanahan Kabupaten / Kota Wonosobo ttd</p>
<p>d) DASAR PENDAFTARAN 1. Daftar Isian 202 Tgl. No. 2. Surat Keputusan Kakantah Kab. Wonosobo Tgl. 03-01-2013 5 / 300 B / I / 2013 No. 3. Permohonan Pemecahan / Pemisahan / Penggabungan bidang Tgl. No.</p>	<p>SUGENG PURWADI, A.Ptnh, M.Si NIP 196307211984031003 h) PENERBITAN SERTIPIKAT Wonosobo 25-01-2013 Kepala Kantor Pertanahan Kabupaten / Kota Wonosobo</p>
<p>e) SURAT UKUR Tgl. 08-01-2013 No. 00006/Wonosoro/2013 Luas. 2.312 m2</p>	<p>SUGENG PURWADI, A.Ptnh, M.Si NIP 196307211984031003</p>
<p>i) PENUNJUK - Dipergunakan untuk Pertanian - Hak Pakai ini tidak boleh digunakan untuk tujuan lain / dialihkan haknya tanpa ijin tertulis dari Kepala Kantor Pertanahan Kabupaten Wonosobo.</p>	



NIB :

11.25.10.08.00082

SURAT UKUR

Nomor : 00006/Wonoroto/2013

SEBIDANG TANAH TERLETAK DALAM

Provinsi : Jawa Tengah
 Kabupaten / Kota : Wonosobo
 Kecamatan : Watumalang
 Desa / Kelurahan : Wonoroto
 Peta Pendaftaran : Nomor Peta Pendaftaran : 49-1-35-068-14-9
 Lembar : Kotak : A2

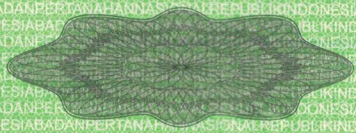
Keadaan Tanah : Sebidang tanah pertanian
 Tanda-tanda batas : Telah terpasang sesuai dengan Peraturan Pemerintah Nomor 24 Tahun 1997 jo Peraturan

Menteri Negara Agraria/ Kepala Badan Pertanahan Nasional Nomor 3 Tahun 1997 Pasal 22 Ayat 1.

Luas : 2.312 m². (Dua Ribu Tiga Ratus Dua Belas Meter Persegi.)

Penunjukan dan penetapan batas : Batas-batas ditunjukkan oleh :

DYAH RETNO SULISTYOWATI, S.STP (pemohon/ kuasa pemohon) dan disetujui oleh pihak-pihak berbatasan. Ditetapkan dan diukur oleh Sudiyono, S.SiT.



SKALA 1 : 1000

11 52 10 08 00065

00065Wonosobo/2013



Koordinat titik tengah : 238533,689605

PENJELASAN : batas tanah ini

