

302 02.11.20 / 54222

KEMENTERIAN AGRARIA DAN TATA RUANG / BADAN PERTANAHAN NASIONAL REPUBLIC INDONESIA

00201



WONOROTO 2Bd

SERTIPIKAT (TANDA BUKTI HAK)




KANTOR PERTANAHAN
KABUPATEN / KOTA

WONOSOBO

1 1 • 2 5 • 1 0 • 0 8 • 4 • 0 0 0 4 7

KEMENTERIAN AGRARIA DAN TATA RUANG /
BADAN PERTANAHAN NASIONAL
REPUBLIK INDONESIA



SERTIPIKAT

HAK : PAKAI No. 00047

PROVINSI : JAWA TENGAH

KABUPATEN / KOTA : WONOSOBO

KECAMATAN : WATUMALANG

D E S A / KELURAHAN : WONOROTO

KANTOR PERTANAHAN
KABUPATEN / KOTA

WONOSOBO

DAFTAR ISIAN 307
No. 74885 / 2020

DAFTAR ISIAN 208
No. 37248 / 2020

1 1 • 2 5 • 1 0 • 0 8 • 4 • 0 0 0 4 7

PENDAFTARAN - PERTAMA

Halaman :

<p>a) HAK : PAKAI No. : 00047 Desa / Kel. : WONOROTO Tgl. berakhirnya hak : Untuk jangka waktu selama dipergunakan</p>	<p>f) NAMA PEMEGANG HAK PEMERINTAH KABUPATEN WONOSOBO Tanggal lahir / akta pendirian</p>
<p>b) NIB 11251008.00755 Letak Tanah WONOROTO</p>	<p>g) PEMBUKUAN Wonosobo, 28/12/2020 Kepala Kantor Pertanahan Kabupaten / Kota Wonosobo ttd</p>
<p>c) ASAL HAK 1. Konversi 2. Pemberian Hak dari Tanah Negara Aset Pemerintah Kabupaten Wonosobo. 3. Pemecahan / Pemisahan / Penggabungan bidang</p>	<p>d) DASAR PENDAFTARAN 1. Daftar Isian 202 Tgl. No. 2. Surat Keputusan Kakantah Tgl. 01/12/2020 Kab. Wonosobo No. 96/HP/BPN-11.25/2020 3. Permohonan Pemecahan / Pemisahan / Penggabungan bidang Tgl. No.</p>
<p>e) SURAT UKUR Tgl. 23/12/2020 No. 00201/Wonosoro/2020 Luas : 6.893 M²</p>	<p>h) PENERBITAN SERTIPIKAT Wonosobo, 28/12/2020 Kepala Kantor Pertanahan Kabupaten / Kota Wonosobo ✓ NIP 19700402 198903 1 003</p>
<p>i) PENUNJUK - Dipergunakan untuk Lapangan Sepak Bola. - Hak Pakai ini tidak boleh dipergunakan untuk tujuan lain / dialihkan haknya tanpa persetujuan tertulis dari Kepala Kantor Pertanahan Kabupaten Wonosobo.</p>	<p>BUDIONO, A.Ptnh., M.H. NIP 19700402 198903 1 003</p>



AAS309752

DAFTAR ISIAN 207

1	1	•	2	5	•	1	0	•	0	8	•	4	•	0	0	0	4	7
---	---	---	---	---	---	---	---	---	---	---	---	---	---	---	---	---	---	---

NIB : 11251008.00755

SURAT UKUR

Nomor : 00201/Wonoro/2020

SEBIDANG TANAH TERLEKAT DALAM

- Provinsi : **JAWA TENGAH**
- Kabupaten / Kota : **WONOSOBO**
- Kecamatan : **WATUMALANG**
- Desa / Kelurahan : **WONOROTO**
- Peta : Pendaftaran Nomor Peta Pendaftaran **49.1-35.069-02-6**
- Lembar : Kotak : **B1**
- Keadaan Tanah : **Sebidang tanah digunakan untuk Lapangan**


Tanda-tanda batas : **Telah terpasang sesuai dengan Peraturan Pemerintah Nomor 24 Tahun 1997 jo Peraturan Menteri Negara Agraria/ Kepala Badan Pertanahan Nasional Nomor 3 Tahun 1997 Pasal 22 Ayat 1.**

Luas : **6.893 m2 (Enam Ribu Delapan Ratus Sembilan Puluh Tiga Meter Persegi)**

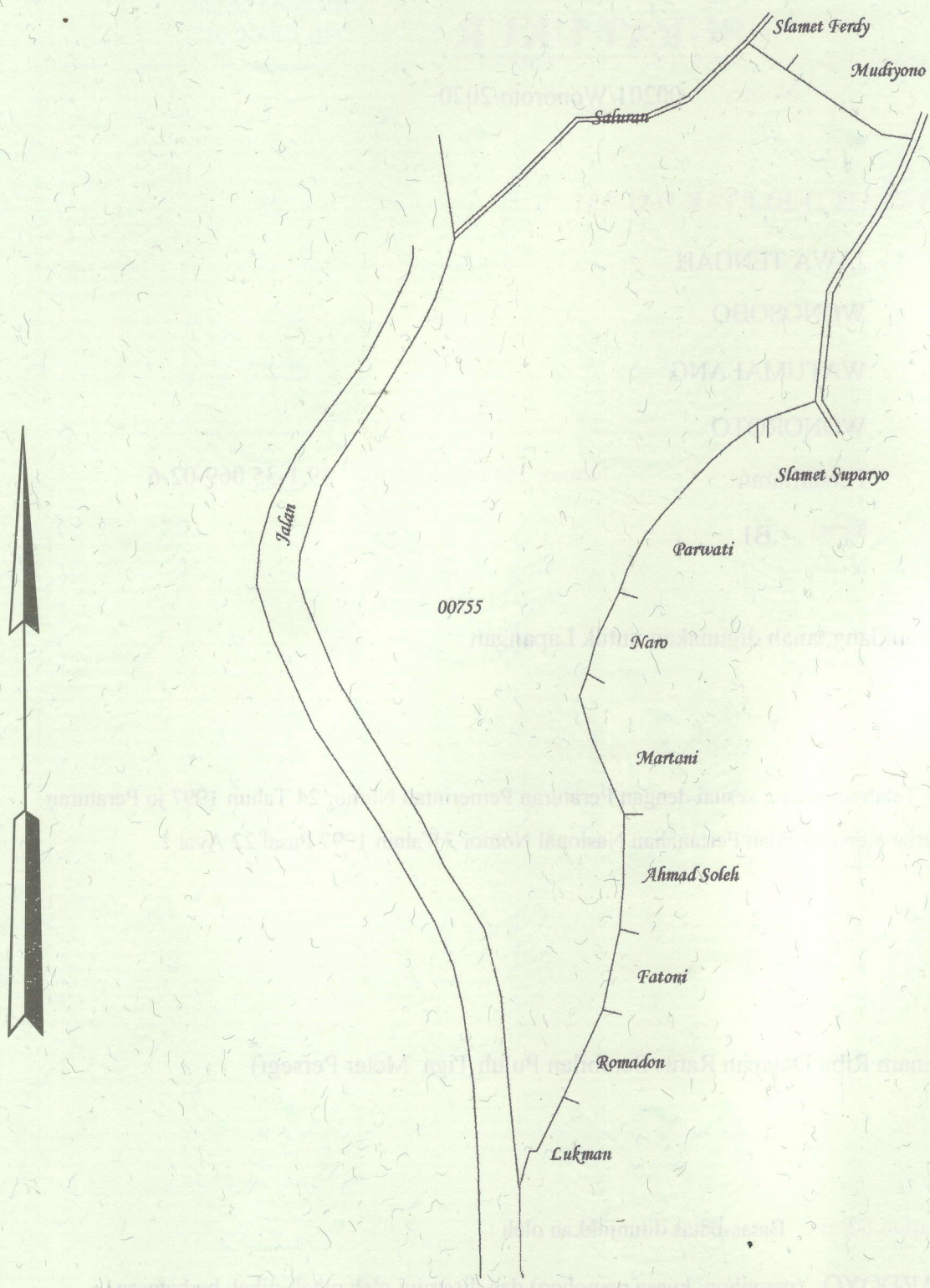
Penunjukan dan penetapan batas : **Batas-batas ditunjukkan oleh :**

ONE ANDANG WARDOYO (pemohon/ kuasa pemohon) dan disetujui oleh pihak-pihak berbatasan.

Ditetapkan dan diukur oleh Wahyu Wilujeng



SKALA 1 : 1000



Koordinat Titik Tengah : $X=238666.7805$ $Y=690524.3659$

PENJELASAN : batas tanah ini

