


BADAN PERTANAHAN NASIONAL REPUBLIK INDONESIA



SERTIPIKAT (TANDA BUKTI HAK)


**KANTOR PERTANAHAN
KABUPATEN / KOTA**

WONOSOBO

11 • 25 • 10 • 08 • 4 • 00016

*TANDA PERTANAHAN REPUBLIK INDONESIA
KANTOR PERTANAHAN KABUPATEN WONOSOBO*

BADAN PERTANAHAN NASIONAL REPUBLIK INDONESIA



BPN RI

SERTIPIKAT

HAK : **PAKAI**

No. **000 16**

PROVINSI : **JAWA - TENGAH**

KABUPATEN / KOTA : **WONOSOBO**

KECAMATAN : **WATUMALANG**

D E S A / ~~KELURAHAN~~ : **WONOROTO**



KANTOR PERTANAHAN
KABUPATEN / KOTA
WONOSOBO

DAFTAR ISIAN 307
No. **1062/BPT/13**


DAFTAR ISIAN 208
No. **507/BPT/13**

11 • 25 • 10 • 08 • 4 • 000 16

PENDAFTARAN - PERTAMA

Halaman :

<p>a) HAK : PAKAI No. : 00016 Desa / Kel. : WONOROTO Tgl. berakhirnya hak : Untuk jangka waktu selama dipergunakan</p>	<p>f) NAMA PEMEGANG HAK PEMERINTAH KABUPATEN WONOSOBO Tanggal lahir / akta pendirian</p>
<p>b) NIB 11.25.10.08.00089 Letak Tanah WONOROTO</p>	
<p>c) ASAL HAK 1. Konversi 2. Pemberian hak Dari tanah negara bekas bengkok Carik, C.1098 P.65 S.II 3. Pemecahan / Pemisahan / Penggabungan bidang</p>	<p>g) PEMBUKUAN Wonosobo, 25-01-2013 Kepala Kantor Pertanahan Kabupaten / Kota Wonosobo ttd</p>
<p>d) DASAR PENDAFTARAN 1. Daftar Isian 202 Tgl. No. 2. Surat Keputusan Kakantah Kab. Wonosobo Tgl. 03-01-2013 5/300.6/1/2013 No. 3. Permohonan Pemecahan / Pemisahan / Penggabungan bidang Tgl. No.</p>	<p>h) PENERBITAN SERTIPIKAT Wonosobo, 25-01-2013 Kepala Kantor Pertanahan Kabupaten / Kota Wonosobo</p>
<p>e) SURAT UKUR Tgl. 08-01-2013 No. 00001/Wonosoto/2013 Luas. 7.349 m2</p>	<p>SUGENG PURWADI, A.Ptnh, M.Si NIP 19630721 198403 1 003</p>
<p>i) PENUNJUK - Dipergunakan untuk Pertanian. - Hak Pakai ini tidak boleh digunakan untuk tujuan lain / dialihkan haknya tanpa ijin tertulis dari Kepala Kantor Pertanahan Kabupaten Wonosobo</p>	<p>SUGENG PURWADI, A.Ptnh, M.Si NIP 19630721 198403 1 003</p>



11.25.10.08.4.00016

NIB : 11.25.10.08.00089

SURAT UKUR

Nomor : 00001/Wonoroto/2013

SEBIDANG TANAH TERLETAK DALAM

Provinsi : Jawa Tengah

Kabupaten / Kota : Wonosobo

Kecamatan : Watumalang

Desa / Kelurahan : Wonoroto

Peta : Pendaftaran Nomor Peta Pendaftaran : 49.1-35.068-14-6

Lembar : Kotak : B4

Keadaan Tanah : Sebidang tanah pertanian

Tanda-tanda batas : Telah terpasang sesuai dengan Peraturan Pemerintah Nomor 24 Tahun 1997 jo Peraturan

Menteri Negara Agraria/ Kepala Badan Pertanahan Nasional Nomor 3 Tahun 1997 Pasal 22 Ayat 1.

Luas : 7.349 m². (Tujuh Ribu Tiga Ratus Empat Puluh Sembilan Meter Persegi.)

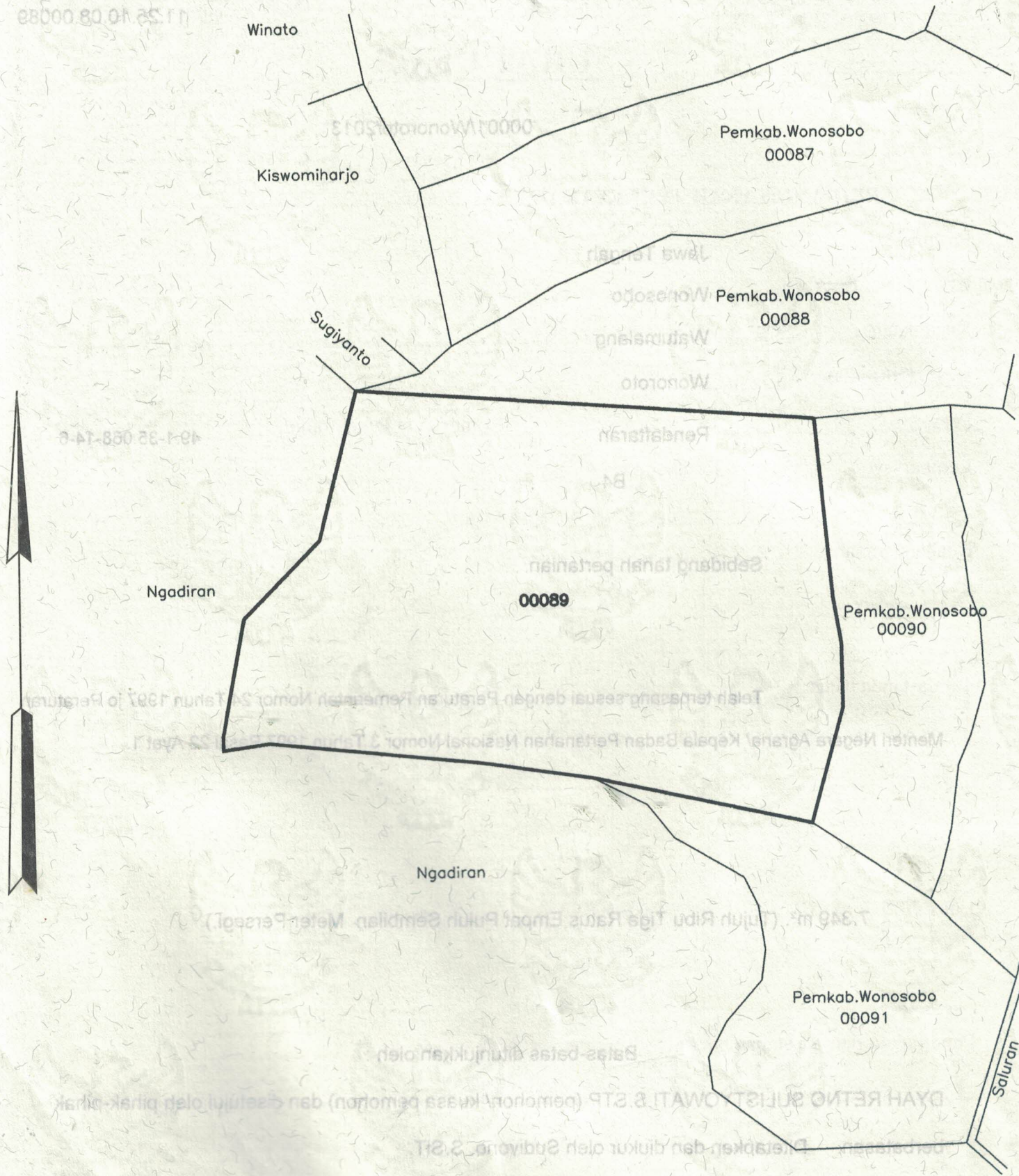
Penunjukan dan penetapan batas : Batas-batas ditunjukkan oleh :

DYAH RETNO SULISTYOWATI, S.STP (pemohon/ kuasa pemohon) dan disetujui oleh pihak-pihak

bersababnya. Ditetapkan dan diukur oleh Sudiyo, S.SiT.



SKALA 1 : 1000



Koordinat titik tengah : 238624,689368

PENJELASAN : _____ batas tanah ini

