

00179

KEMENTERIAN AGRARIA DAN TATA RUANG / BADAN PERTANAHAN NASIONAL REPUBLIK INDONESIA




SERTIPIKAT (TANDA BUKTI HAK)

**KANTOR PERTANAHAN
KABUPATEN / KOTA**

WONOSOBO

1 1 • 2 5 • 1 0 • 0 8 • 4 • 0 0 0 2 7

KEMENTERIAN AGRARIA DAN TATA RUANG / BADAN PERTANAHAN NASIONAL REPUBLIK INDONESIA



SERTIPIKAT

HAK : **PAKAI** No. **00027**

PROVINSI : **JAWA TENGAH**

KABUPATEN / KOTA : **WONOSOBO**

KECAMATAN : **WATUMALANG**

DESA / KELURAHAN : **WONOROTO**

DAFTAR ISIAN 307
No. **72765 / 2020**

DAFTAR ISIAN 208
No. **36213 / 2020**


**KANTOR PERTANAHAN
KABUPATEN / KOTA
WONOSOBO**

1 1 . 2 5 . 1 0 . 0 8 . 4 . 0 0 0 2 7

PENDAFTARAN - PERTAMA

Halaman :

<p>a) HAK : PAKAI</p> <p>No. : 00027</p> <p>Desa / Kel : WONOROTO</p> <p>Tgl. berakhirnya hak : Untuk jangka waktu selama dipergunakan</p>	<p>f) NAMA PEMEGANG HAK PEMERINTAH KABUPATEN WONOSOBO</p> <p>Tanggal lahir / akta pendirian</p>
<p>b) NIB 11251008.00759</p> <p>Letak Tanah WONOROTO</p>	<p>g) PEMBUKUAN Wonosobo, 03/12/2020</p> <p>Kepala Kantor Pertanahan Kabupaten / Kota Wonosobo</p>
<p>c) ASAL HAK</p> <p>1. Konversi</p> <p>2. Pemberian Hak dari Tanah Negara Aset Pemerintah Kabupaten Wonosobo</p> <p>3. Pemecahan / Pemisahan / Penggabungan bidang</p>	<p>..... BUDIONO, A.Ptnh., M.H...... NIP 19700402 198903 1 003</p>
<p>d) DASAR PENDAFTARAN</p> <p>1. Daftar Isian 202</p> <p>Tgl.</p> <p>No.</p>	<p>h) PENERBITAN SERTIPIKAT Wonosobo, 03/12/2020</p> <p>Kepala Kantor Pertanahan Kabupaten / Kota Wonosobo</p>
<p>2. Surat Keputusan Kakantah</p> <p>Tgl. 01/12/2020 Kab. Wonosobo</p> <p>No. 92/HP/BPN-11.25/2020</p> <p>3. Permohonan Pemecahan / Pemisahan / Penggabungan bidang</p> <p>Tgl.</p> <p>No.</p>	<p>..... BUDIONO, A.Ptnh., M.H...... NIP 19700402 198903 1 003</p>
<p>e) SURAT UKUR</p> <p>Tgl. 03/12/2020</p> <p>No. 00179/Wonosoto/2020</p> <p>Luas : 196 M²</p>	<p>..... BUDIONO, A.Ptnh., M.H...... NIP 19700402 198903 1 003</p>
<p>i) PENUNJUK</p> <ul style="list-style-type: none"> - Dipergunakan untuk Bangunan Kantor Pemerintah. - Hak Pakai ini tidak boleh dipergunakan untuk tujuan lain / dialihkan haknya tanpa persetujuan tertulis dari Kepala Kantor Pertanahan Kabupaten Wonosobo. 	



AAS309442

NIB : 11251008.00759

1	1	•	2	5	•	1	0	•	0	8	•	4	•	0	0	0	2	7
---	---	---	---	---	---	---	---	---	---	---	---	---	---	---	---	---	---	---

SURAT UKUR

Nomor : 00179/Wonoroto/2020

SEBIDANG TANAH TERLETAK DALAM

Provinsi : **JAWA TENGAH**
 Kabupaten / Kota : **WONOSOBO**
 Kecamatan : **WATUMALANG**
 Desa / Kelurahan : **WONOROTO**

Peta : Pendaftaran Nomor Peta Pendaftaran : 49.1-35.068-14-9

Lembar : Kotak : A5

Keadaan Tanah : Sebidang tanah dipergunakan untuk Kantor Pemerintah.

Tanda-tanda batas : Telah terpasang sesuai dengan Peraturan Pemerintah Nomor 24 Tahun 1997 jo Peraturan Menteri Negara Agraria/ Kepala Badan Pertanahan Nasional Nomor 3 Tahun 1997 Pasal 22 Ayat 1.

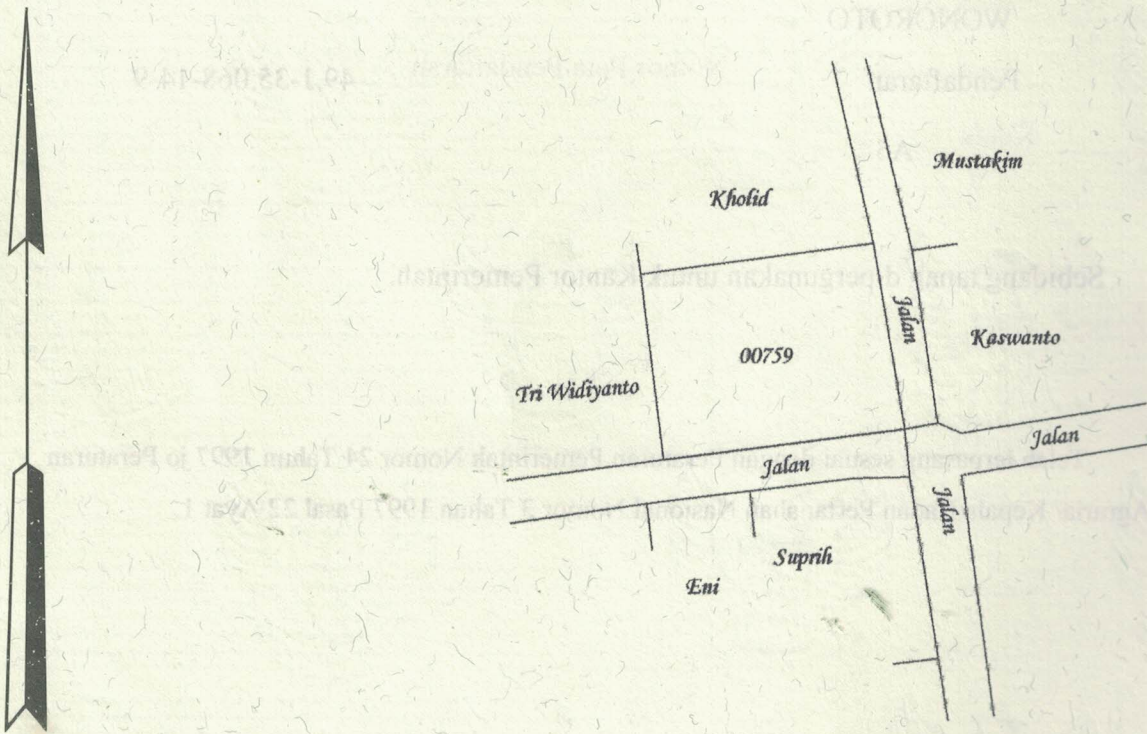
Luas : 196 m2 (Seratus Sembilan Puluh Enam Meter Persegi)

Penunjukan dan penetapan batas : Batas-batas ditunjukkan oleh : ONE ANDANG WARDOYO (pemohon/ kuasa pemohon) dan disetujui oleh pihak-pihak berbatasan.

Ditetapkan dan diukur oleh Wahyu Wilujeng.



SKALA 1 :



Koordinat Titik Tengah : $X=238570.5574$ $Y=689989.5296$

PENJELASAN : batas tanah ini

