


BADAN PERTANAHAN NASIONAL REPUBLIC INDONESIA



BPN RI

SERTIPIKAT

HAK : **PAKAI** No. **00003**

PROVINSI : **JAWA TENGAH**

KABUPATEN / KOTA : **WONOSOBO**

KECAMATAN : **WATUMALANG**

DESA / KELURAHAN : **WONOROTO**

DAFTAR ISIAN 307
No. **3046/BPN/2012**

DAFTAR ISIAN 208
No. **1160/BPN/2012**

KANTOR PERTANAHAN
KABUPATEN / KOTA

WONOSOBO

11 • 25 • 10 • 08 • 4 • 00003

PENDAFTARAN - PERTAMA

Halaman :

<p>a) HAK : PAKAI</p> <p>No. : 00003.</p> <p>Desa / Kel. : WONOROTO</p> <p>Tgl. berakhirnya hak : _____</p>	<p>f) NAMA PEMEGANG HAK</p> <p>PEMERINTAH KABUPATEN WONOSOBO</p> <p>Tanggal lahir / akta pendirian</p>
<p>Untuk jangka waktu selama dipergunakan</p> <p>b) NIB 11.25.10.08.00077</p> <p>Letak Tanah</p> <p>WONOROTO</p>	<p>Tanggal lahir / akta pendirian</p>
<p>c) ASAL HAK</p> <p>1. Konversi</p> <p>2. Pemberian hak Tanah Negara Dari tanah GG</p> <p>3. Pemecahan / Pemisahan / Penggabungan bidang</p>	<p>g) PEMBUKUAN</p> <p>Wonosoba 22 - 3 - 2012</p> <p>Kepala Kantor Pertanahan Kabupaten / Kota Wonosoba</p> <p>BPN RI</p> <p>Ittd</p>
<p>d) DASAR PENDAFTARAN</p> <p>1. Daftar Isian 202</p> <p>Tgl. _____</p> <p>No. _____</p> <p>2. Surat Keputusan Kakantah Kesr Wonosoba</p> <p>Tgl. 14.02.2012</p> <p>No. 3-530.2-11.25-4-2012</p> <p>3. Permohonan Pemecahan / Pemisahan / Penggabungan bidang</p> <p>Tgl. _____</p> <p>No. _____</p>	<p>SUGENG PURWADI, A.Pmk, MSi</p> <p>NIP 19630721 198403 1 003</p> <p>h) PENERBITAN SERTIPIKAT</p> <p>Wonosoba 22 - 3 - 2012.</p> <p>Kepala Kantor Pertanahan Kabupaten / Kota Wonosoba</p> 
<p>e) SURAT UKUR</p> <p>Tgl. 22.02.2012</p> <p>No. 00004/Wonosoto/2012</p> <p>Luas 1.001 m2</p>	<p>SUGENG PURWADI, A.Pmk, MSi</p> <p>NIP 19630721 198403 1 003</p>
<p>i) PENUNJUK</p> <p>Digunakan untuk TK, Pertiwi dan Rumah Dinas</p>	

BJ 475184

DAFTAR ISIAN 207

11 • 25 • 10 • 08 • 1 • 00003.

NIB : 11.25.10.08.00077

SURAT UKUR

Nomor : 00004/Wonoroto/2012

SEBIDANG TANAH TERLETAK DALAM

Provinsi : Jawa Tengah

Kabupaten / Kota : Wonosobo

Kecamatan : Watumalang

Desa / Kelurahan : Wonoroto

Peta : Pendaftaran Nomor Peta Pendaftaran : 49.1-35.068-15-4

Lembar : Kotak : D5

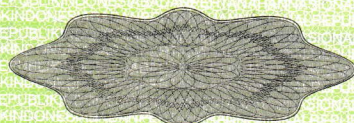
Keadaan Tanah : Sebidang tanah yang dipergunakan untuk TK Pertiwi dan Rumah Dinas.

Tanda-tanda batas : Telah terpasang sesuai dengan Peraturan Pemerintah Nomor 24 Tahun 1997 jo Peraturan Menteri Negara Agraria/ Kepala Badan Pertanahan Nasional Nomor 3 Tahun 1997 Pasal 22 Ayat 1.

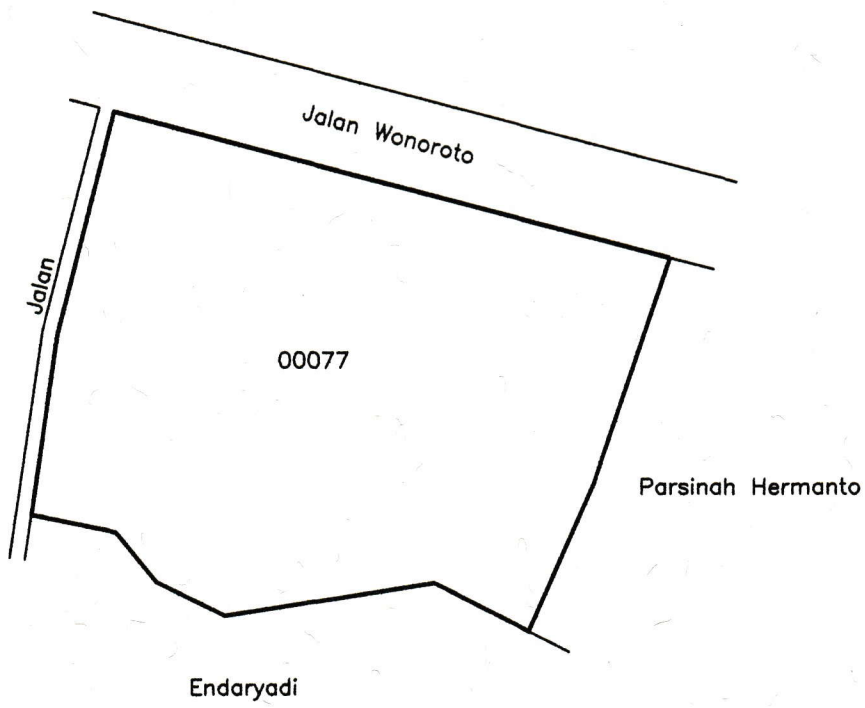
Luas : 1.001 m². (Seribu Satu Meter Persegi.)

Penunjukan dan penetapan batas : Batas-batas ditunjukkan oleh :

DYAH RETNO SULISTYOWATI, S. STP (pemohon/ kuasa-pemohon) dan disetujui oleh pihak-pihak berbatasan. Ditetapan dan diukur oleh Sudiyono, S.SiT.



SKALA 1 : 500



PENJELASAN : batas tanah ini

