

00187

0: 7795 / 02-12-20

KEMENTERIAN AGRARIA DAN TATA RUANG / BADAN PERTANAHAN NASIONAL REPUBLIK INDONESIA




SERTIPIKAT (TANDA BUKTI HAK)

**KANTOR PERTANAHAN
KABUPATEN / KOTA**

WONOSOBO

1 1 • 2 5 • 1 0 • 0 8 • 4 • 0 0 0 3 8

KEMENTERIAN AGRARIA DAN TATA RUANG /
BADAN PERTANAHAN NASIONAL
REPUBLIC INDONESIA



SERTIPIKAT

HAK :

PAKAI

No.

00038

PROVINSI

JAWA TENGAH

KABUPATEN / KOTA

WONOSOBO

KECAMATAN

WATUMALANG

DESA / KELURAHAN

WONOROTO

KANTOR PERTANAHAN

KABUPATEN / KOTA

WONOSOBO

DAFTAR ISIAN 307
No. 72934 / 2020

DAFTAR ISIAN 208
No. 36278 / 2020

1 1 . 2 5 . 1 0 . 0 8 . 4 . 0 0 0 3 8

PENDAFTARAN - PERTAMA

Halaman :

<p>a) HAK : PAKAI</p> <p>No. : 00038</p> <p>Desa / Kel. : WONOROTO</p> <p>Tgl. berakhirnya hak : Untuk jangka waktu selama dipergunakan</p>	<p>d) NAMA PEMEGANG HAK</p> <p align="center">PEMERINTAH KABUPATEN WONOSOBO</p> <p>Tanggal lahir / akta pendirian</p>
<p>b) NIB : 11251008.00765</p> <p>Letak Tanah WONOROTO</p>	<p>g) PEMBUKUAN</p> <p align="center">Wonosobo, 04/12/2020</p> <p align="center">Kepala Kantor Pertanahan Kabupaten / Kota Wonosobo</p>
<p>c) ASAL HAK</p> <p>1. Konversi</p> <p>2. Pemberian Hak dari Tanah Negara Aset Pemerintah Kabupaten Wonosobo</p> <p>3. Pemecahan / Pemisahan / Penggabungan bidang</p> <p>d) DASAR PENDAFTARAN</p> <p>1. Daftar Isian 2021</p> <p>Tgl. : No. : 2. Surat Keputusan Kakantah</p> <p>Tgl. : 01/12/2020 Kab. Wonosobo</p> <p>No. : 95/HP/BPN-11.25/2020</p> <p>3. Permohonan Pemecahan / Pemisahan / Penggabungan bidang</p> <p>Tgl. : No. : Luas : 6.544 M²</p>	<p align="center">ttd</p> <p align="center">BUDIONO, A.Ptnh., M.H.</p> <p align="center">NIP. 19700402 198903 1 003</p> <p>h) PENERBITAN SERTIPIKAT</p> <p align="center">Wonosobo, 04/12/2020</p> <p align="center">Kepala Kantor Pertanahan Kabupaten / Kota Wonosobo</p> <p align="center">BUDIONO, A.Ptnh., M.H.</p> <p align="center">NIP. 19700402 198903 1 003</p>
<p>e) SURAT UKUR</p> <p>Tgl. : 04/12/2020</p> <p>No. : 00187/Wonosoro/2020</p>	<p align="center">BUDIONO, A.Ptnh., M.H.</p> <p align="center">NIP. 19700402 198903 1 003</p>
<p>i) PENUNJUK</p> <ul style="list-style-type: none"> - Dipergunakan untuk Tegalan. - Hak Pakai ini tidak boleh dipergunakan untuk tujuan lain / dialihkan haknya tanpa persetujuan tertulis dari Kepala Kantor Pertanahan Kabupaten Wonosobo. 	



AAS309408

DAFTAR ISIAN 2017

1	1	•	2	5	•	1	0	•	0	8	•	4	•	0	0	0	3	8
---	---	---	---	---	---	---	---	---	---	---	---	---	---	---	---	---	---	---

NIB : 11251008.00765

SURAT UKUR

Nomor : 00187/Wonoroto/2020

SEBIDANG TANAH TERLETAK DALAM

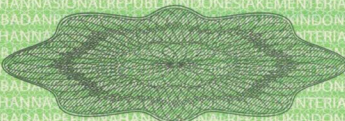
- Provinsi : **JAWA TENGAH**
- Kabupaten / Kota : **WONOSOBO**
- Kecamatan : **WATUMALANG**
- Desa / Kelurahan : **WONOROTO**
- Peta : **Pendaftaran Nomor Peta Pendaftaran 49.1-35.069-02-6**
- Lembar : **Kotak : A1**
- Kadaan Tanah : **Sebidang tanah pertanian.**
- Tanda-tanda batas : **Telah terpasang sesuai dengan Peraturan Pemerintah Nomor 24 Tahun 1997 jo Peraturan Menteri Negara Agraria/ Kepala Badan Pertanahan Nasional Nomor 3 Tahun 1997 Pasal 22 Ayat 1.**

Luas : **6.544 m2 (Enam Ribu Lima Ratus Empat Puluh Empat Meter Persegi)**

Penunjukan dan penetapan batas : **Batas-batas ditunjukkan oleh**

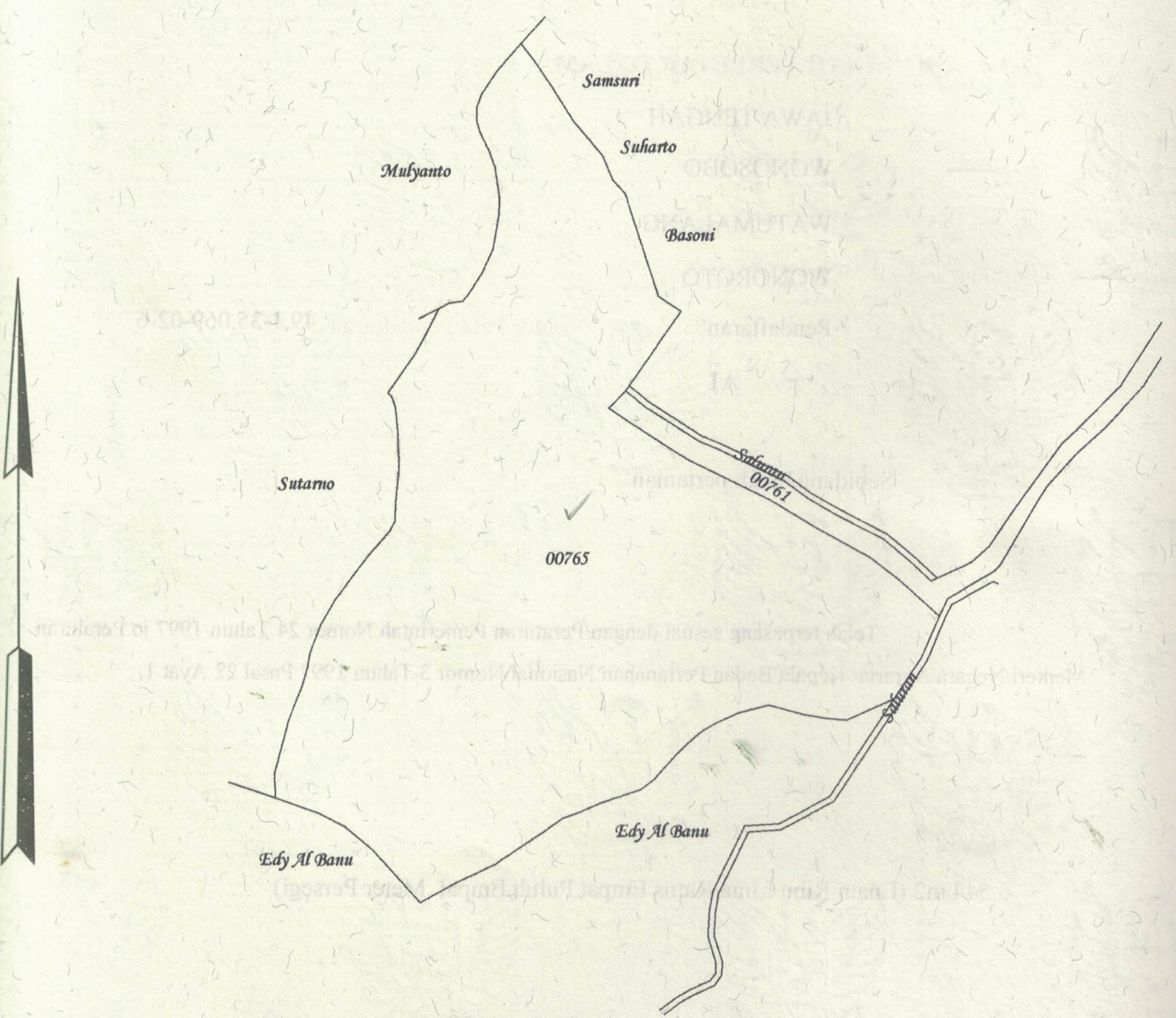
ONE ANDANG WARDOYO (pemohon/ kuasa pemohon) dan disetujui oleh pihak-pihak berbatasan.

Ditetapkan dan diukur oleh Wahyu Wilujeng.



1000

SKALA 1 :



Koordinat Titik Tengah : $X=238554.2195$ $Y=690536.1809$

PENJELASAN : batas tanah ini

