


# BADAN PERTANAHAN NASIONAL REPUBLIK INDONESIA



## SERTIPIKAT (TANDA BUKTI HAK)


**KANTOR PERTANAHAN  
KABUPATEN / KOTA**

**WONOSOBO**

11 • 25 • 10 • 08 • 4 • 00013

**TANAH PERTANAHAN KEL WONOSORO WTMALANG  
(EKS BONGKOK KADES)**

# BADAN PERTANAHAN NASIONAL REPUBLIK INDONESIA



BPN RI

## SERTIPIKAT

HAK : **PAKAI** No. **00013**

PROVINSI : **JAWA - TENGAH**

KABUPATEN / KOTA : **WONOSOBO**

KECAMATAN : **WATUMALANG**

DESA / KELURAHAN : **WONOROTO**



KANTOR PERTANAHAN  
KABUPATEN / KOTA

**WONOSOBO**

DAFTAR ISIAN 307  
No. **1059/BPN/B**

DAFTAR ISIAN 208  
No. **504/BPN/B**

11 • 25 • 10 • 08 • 4 • 00013

**PENDAFTARAN - PERTAMA**

Halaman :

<p>a) HAK : <b>PAKAI</b>                  No. : <b>00013</b>                  Desa / Kel. : <b>WONOROTO</b>                  Tgl. berakhirnya hak :                  Untuk jangka waktu selama dipergunakan</p>	<p>f) NAMA PEMEGANG HAK  <b>PEMERINTAH KABUPATEN WONOSOBO</b>                  Tanggal lahir / akta pendirian</p>
<p>b) NIB <b>11.25.10.08.00081</b>                  Letak Tanah  <b>WONOROTO</b></p>	
<p>c) ASAL HAK                  1. <del>Konversi</del>                  2. <del>Pemberian hak</del>                  Dan tanah negara bekas                  bengkok Kades. C.465                  3. <del>Pemecahan / Pemisahan /</del>  <b>Penggabungan bidang</b></p>	<p>g) PEMBUKUAN  <b>Wonosobo</b>, <b>25-01-2013</b>                  Kepala Kantor Pertanahan                  Kabupaten / Kota  <b>Wonosobo</b>                  BPN RI ttd</p>
<p>d) DASAR PENDAFTARAN                  1. Daftar Isian 202                  Tgl.                  No.                  2. Surat Keputusan <b>Kakantah</b>  <b>Kab. Wonosobo</b>                  Tgl. <b>03-01-2013</b>                  No. <b>5 / 300.6 / 1 / 2013</b>                  3. Permohonan Pemecahan /                  Pemisahan / Penggabungan bidang                  Tgl.                  No.</p>	<p>SUGENG PURWADI, A.Ptnh, M.Si                  NIP <b>19630721 198403 1 003</b>                  h) PENERBITAN SERTIPIKAT  <b>Wonosobo</b>, <b>25-01-2013</b>                  Kepala Kantor Pertanahan                  Kabupaten / Kota  <b>Wonosobo</b></p>
<p>e) SURAT UKUR                  Tgl. <b>08-01-2013</b>                  No. <b>00007/Wonosoro/2013</b>                  Luas. <b>6.649 m2</b></p>	<p>                  SUGENG PURWADI, A.Ptnh, M.Si                  NIP <b>19630721 198403 1 003</b></p>
<p>i) PENUNJUK                  - Dipergunakan untuk Pertanian                  - Hak Pakai ini tidak boleh digunakan untuk tujuan lain / dialihkan haknya tanpa ijin tertulis dari                  Kepala Kantor Pertanahan Kabupaten Wonosobo.</p>	

11.25.10.08.4.00013

NIB : 11.25.10.08.00081

**SURAT UKUR**

Nomor : 00007/Wonoroto/2013


**SEBIDANG TANAH TERLETAK DALAM**

Provinsi : Jawa Tengah  
 Kabupaten / Kota : Wonosobo  
 Kecamatan : Watumalang  
 Desa / Kelurahan : Wonoroto  
 Peta Pendaftaran : Nomor Peta Pendaftaran : 49.1-35.068-14-8  
 Lembar : Kotak : E4

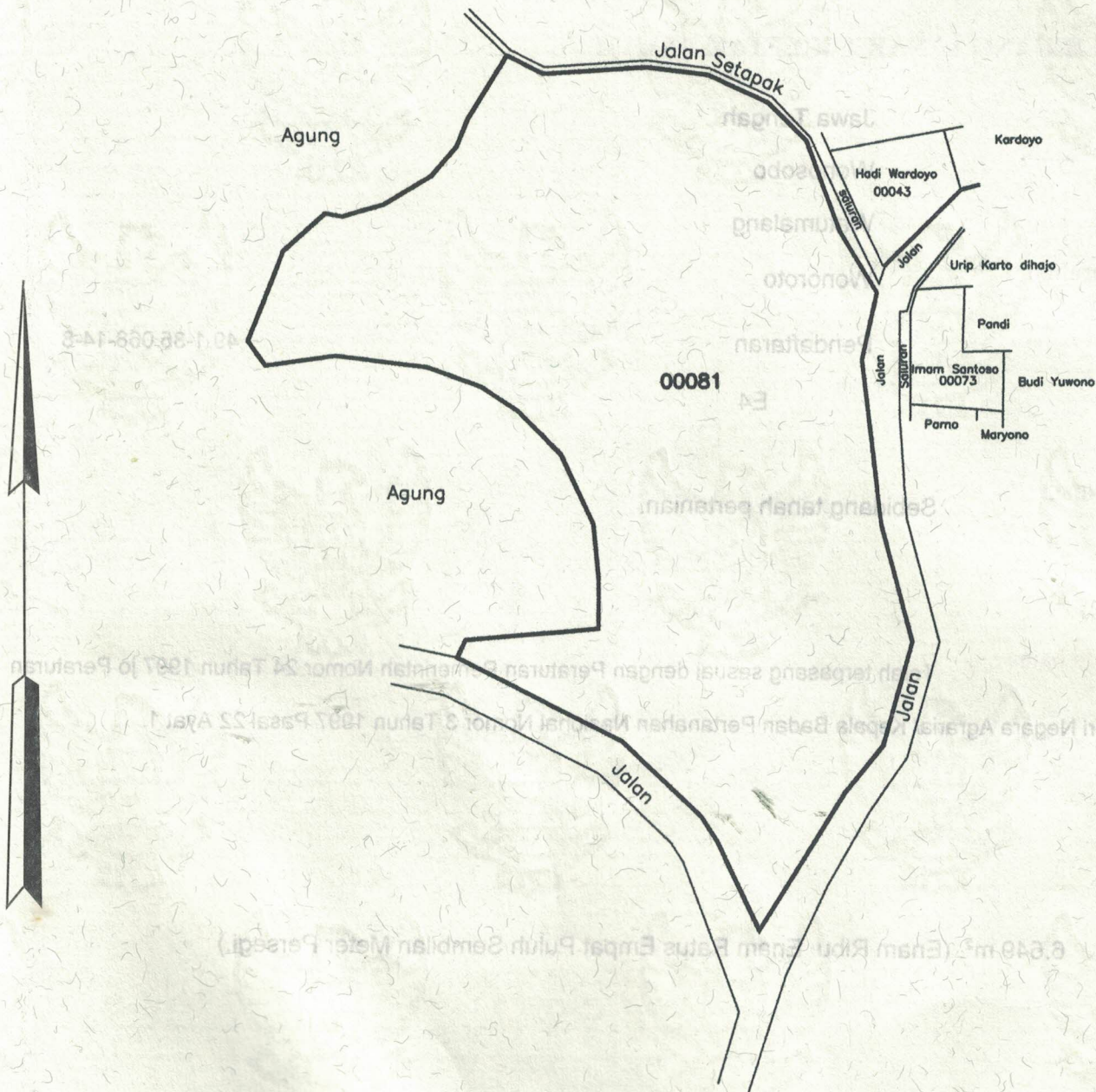
Keadaan Tanah : Sebidang tanah pertanian  
 Tanda-tanda batas : Telah terpasang sesuai dengan Peraturan Pemerintah Nomor 24 Tahun 1997 jo Peraturan Menteri Negara Agraria/ Kepala Badan Pertanahan Nasional Nomor 3 Tahun 1997 Pasal 22 Ayat 1.

Luas : 6.649 m<sup>2</sup>. (Enam Ribu Enam Ratus Empat Puluh Sembilan Meter Persegi.)

Penunjukan dan penetapan batas : Batas-batas ditunjukkan oleh :  
 DYAH RETNO SULISTYOWATI, (pemohon/ kuasa pemohon) dan disetujui oleh pihak-pihak berbatasan. Ditetapkan dan diukur oleh Sudivono, S.SiT.



SKALA 1 : 1000



Koordinat titik tengah : 238456,689813

PENJELASAN : \_\_\_\_\_ batas tanah ini

